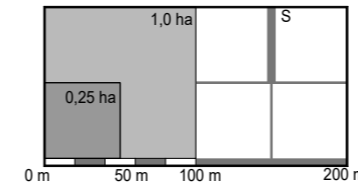


Mjerilo: 1 : 5 000

Broj ugovora: 44/22.



0. GRANICE

 GRANICA GRAĐEVINSKOG PODRUČJA

1. RAZVOJ I UREĐENJE PROSTORA / POVRŠINA U GRAĐEVINSKOM PODRUČJU


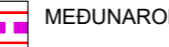



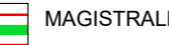
1.2. IZDOJENO GRAĐEVINSKO PODRUČJE IZVAN NASELJA GOSPODARSKE NAMJENE "GRABOVO"

 IZGRAĐENI DIO

2. INFRASTRUKTURNI SUSTAVI

2.3. ENERGETSKI SUSTAVI



PROIZVODNJA I CIJEVNI TRANSPORT NAFTE I PLINA

POSTOJEĆE	PLANIRANO	
		MEĐUNARODNI NAFTAOVOD
		PRODUKTOVOD
		MAGISTRALNI PLINOVOD

3.1. UVJETI KORIŠTENJA

3.1.2. PODRUČJA POSEBNIH UVJETA KORIŠTENJA

EVIDENTIRANA KULTURNA DOBRA - KULTURNA DOBRA OD LOKALNOG ZNAČENJA

 ARHEOLOŠKA BAŠTINA
 ARHEOLOŠKO PODRUČJE (REKOGNOSCIRANO)

Županija: Općina:	VUKOVARSKO-SRIJEMSKA ŽUPANIJA OPĆINA TOMPOJEVCI	
Naziv prostornog plana:	III. IZMJENE I DOPUNE PROSTORNOG PLANA UREĐENJA OPĆINE TOMPOJEVCI (Prijedlog)	
Naziv kartografskog prikaza:	IZDOJENO GRAĐEVINSKO PODRUČJE IZVAN NASELJA GOSPODARSKE NAMJENE "GRABOVO"	
Broj kartografskog prikaza:	4.F	Mjerilo kartografskog prikaza: 1 : 5 000
Odluka o izradi plana: "Službeni vjesnik" Vukovarsko-srijemske županije 29/22	Odluka predstavničkog tijela o donošenju plana :	
Javna rasprava (datum objave):	Javni uvid održan od: . do: .	
Pečat tijela odgovornog za provođenje javne rasprave:	Odgovorna osoba za provođenje javne rasprave: _____	
Mišljenje o usklađenosti s prostornim planom županije prema članku 107. Zakona o prostornom uređenju ("Narodne novine" br. 153/2013, 65/2017, 114/2018, 39/2019 I 98/2019): broj mišljenja klasa: . Datum: .		
Pravna osoba/tijelo koje je izradilo plan:	Pečat pravne osobe koja je izradila plan:	Odgovorna osoba: KRUNOSLAV LIPIĆ, dipl.ing.arh.
Odgovorni voditelj: KRUNOSLAV LIPIĆ, dipl.ing.arh.		
Stručni tim u izradi plana: 1. KRUNOSLAV LIPIĆ, dipl.ing.arh. 2. SANDA MILAS, dipl.ing.arh. 3. VLADO SUDAR, dipl.ing.građ. 4. STJEPAN STAKOR, dipl.ing.kult.tehn. 5. IVICA BUGARIĆ, dipl.ing.građ. 6. ALEKSANDRA KNEŽEVIĆ, građ.teh.		
Pečat predstavničkog tijela:	Predsjednik predstavničkog tijela: _____	
Istovjetnost ovog prostornog plana s izvornikom ovjerava:	Pečat nadležnog tijela: _____	