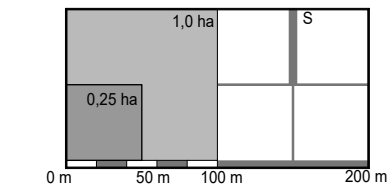





Mjerilo: 1 : 5 000

Broj ugovora: 44/22.



-  POSTOJEĆA GRANICA GRAĐEVINSKOG PODRUČJA
-  PLANIRANA GRANICA GRAĐEVINSKOG PODRUČJA
-  POVEĆANJE U ODNOSU NA POSTOJEĆE GRAĐEVINSKO PODRUČJE

Županija: VUKOVARSKO-SRIJEMSKA ŽUPANIJA	
Općina: OPĆINA TOMPOJEVCI	
Naziv prostornog plana: III. IZMJENE I DOPUNE PROSTORNOG PLANA UREĐENJA OPĆINE TOMPOJEVCI (Prijedlog)	
Naziv kartografskog prikaza: GRAĐEVINSKO PODRUČJE NASELJA BOKŠIĆ I IZDOJENO GRAĐEVINSKO PODRUČJE IZVAN NASELJA GROBLJE	
Broj kartografskog prikaza: <b>4.B</b>	Mjerilo kartografskog prikaza: <b>1 : 5 000</b>
Odluka o izradi plana: "Službeni vjesnik" Vukovarsko-srijemske županije 29/22	Odluka predstavničkog tijela o donošenju plana :
Javna rasprava (datum objave):	Javni uvid održan od: do:
Pečat tijela odgovornog za provođenje javne rasprave:	Odgovorna osoba za provođenje javne rasprave:
Mišljenje o usklađenosti s prostornim planom županije prema članku 107. Zakona o prostornom uređenju ("Narodne novine" br. 153/2013, 65/2017, 114/2018, 39/2019 i 98/2019): broj mišljenja klasa: Datum: .	
Pravna osoba/tijelo koje je izradilo plan: ZAVOD ZA PROSTORNO PLANIRANJE, d.d. OSIJEK	Pečat pravne osobe koja je izradila plan: Odgovorna osoba: KRUNOSLAV LIPIĆ, dipl.ing.arh.
Odgovorni voditelj: KRUNOSLAV LIPIĆ, dipl.ing.arh.	
Stručni tim u izradi plana: 1. KRUNOSLAV LIPIĆ, dipl.ing.arh. 2. SANDA MILAS, dipl.ing.arh. 3. VLADO SUDAR, dipl.ing.grad. 4. STJEPAN STAKOR, dipl.ing.kult.tehn. 5. IVICA BUGARIĆ, dipl.ing.grad. 6. ALEKSANDRA KNEŽEVIĆ, građ.teh.	
Pečat predstavničkog tijela:	Predsjednik predstavničkog tijela:
Istovjetnost ovog prostornog plana s izvornikom ovjerava:	Pečat nadležnog tijela: