Naručitelj: Naziv i adresa	**OPĆINA TOMPOJEVCI** Antuna Gustava Matoša 9, **TOMPOJEVCI** 32 238
Građevina: Naziv i mjesto	**SANACIJA OPASNIH MJESTA NA PODRUČJU OPĆINE TOMPOJEVCI**
Naziv elaborata:	**PROMETNI ELABORAT**

III. NACRTI

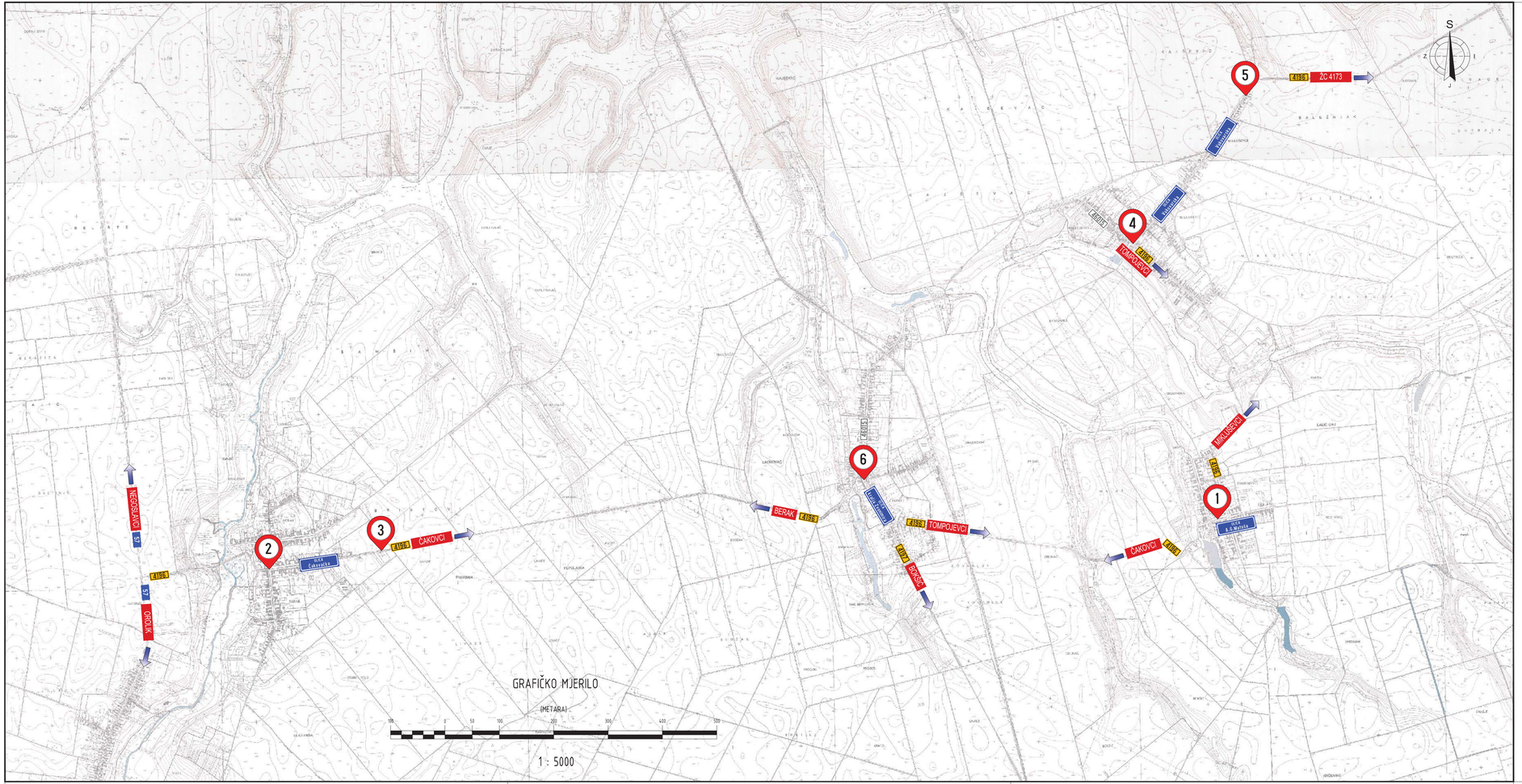

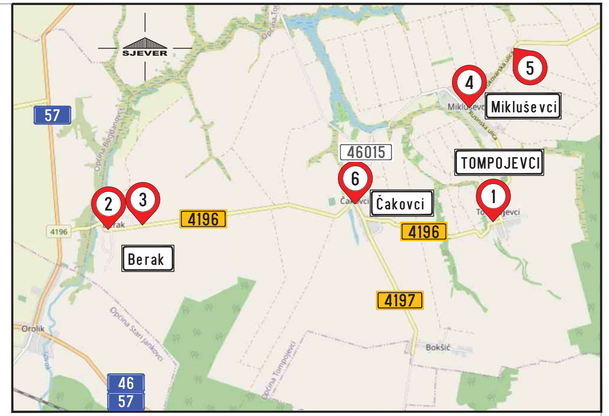

TUMAČ:

57	oznaka državne ceste
4196	oznaka županijske ceste
46015	oznaka lokalne ceste
1	oznaka lokacije područja zahvata

Rencon
d.o.o. za projektiranje i nadzor u građevinarstvu; Vijenac I. Mažuranića 8, 31000 Osijek

Projektant:
Ivan Molnar, dipl.ing.prom.

HKIP
Ivan Molnar, dipl. ing.
ovlašteni inženjer cestovnog prometa
broj iz imenika: 069

Suradnici:
Alan Cvijanović, ing.građ. Matija Ostanek, mag.ing.traff.

Naziv nacrta:
PREGLEDNA SITUACIJA
SVE LOKACIJE

Naručitelj:
OPĆINA TOMPOJEVCI
Antuna Gustava Matoša 9, 32 238 TOMPOJEVCI

Građevina:
SANACIJA OPASNIH MJESTA NA PODRUČJU OPĆINE TOMPOJEVCI

Razina obrade:
PROMETNI ELABORAT

Zajednička oznaka projekta:	Broj projekta:	Oznaka mape:
	15/2022	
Datum:	Mjerilo:	Broj nacrta:
ožujak 2022.	1 : 20 000	0501

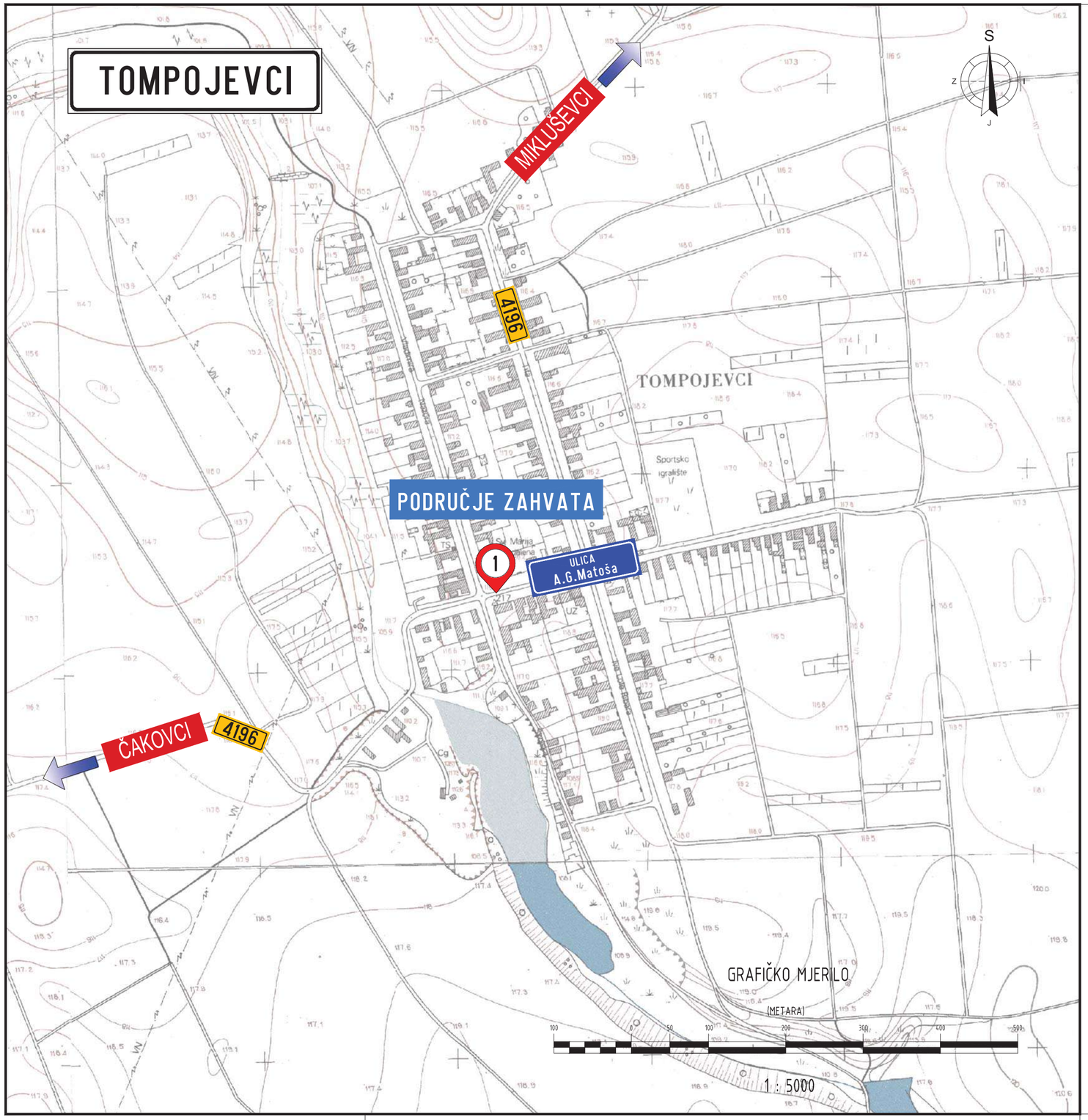

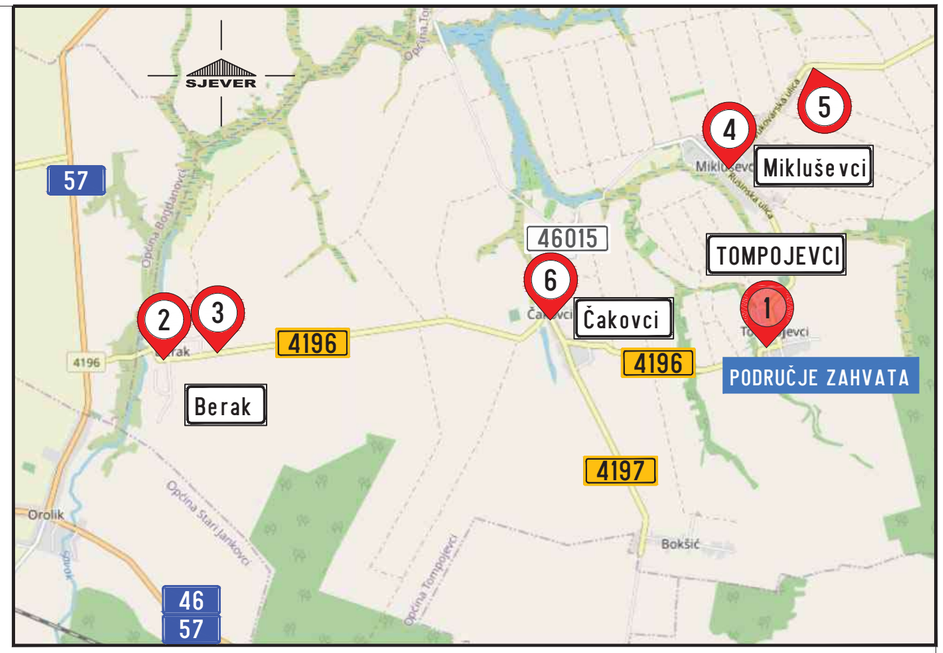

TUMAČ:

57	oznaka državne ceste
4196	oznaka županijske ceste
46015	oznaka lokalne ceste
1	oznaka lokacije područja zahvata

Rencon
d.o.o. za projektiranje i nadzor u građevinarstvu; Vijenac I. Mažuranića 8, 31000 Osijek

Projektant:
Ivan Molnar, dipl.ing.prom.
Ivan Molnar, dipl. ing.
ovlašteni inženjer cestovnog prometa
HKIP
broj iz imenika: 069

Suradnici:
Alan Cvijanović, ing.građ.
Matija Ostanek, mag.ing.traff.

Naziv nacrta:
PREGLEDNA SITUACIJA
LOKACIJA 1, TOMPOJEVCI

Naručitelj:
OPĆINA TOMPOJEVCI
Antuna Gustava Matoša 9, 32 238 TOMPOJEVCI

Građevina:
SANACIJA OPASNIH MJESTA NA PODRUČJU OPĆINE TOMPOJEVCI

Razina obrade:
PROMETNI ELABORAT

Zajednička oznaka projekta:	Broj projekta:	Oznaka mape:
	15/2022	
Datum:	**Mjerilo:**	**Broj nacrta:**
ožujak 2022.	1 : 5 000	0502

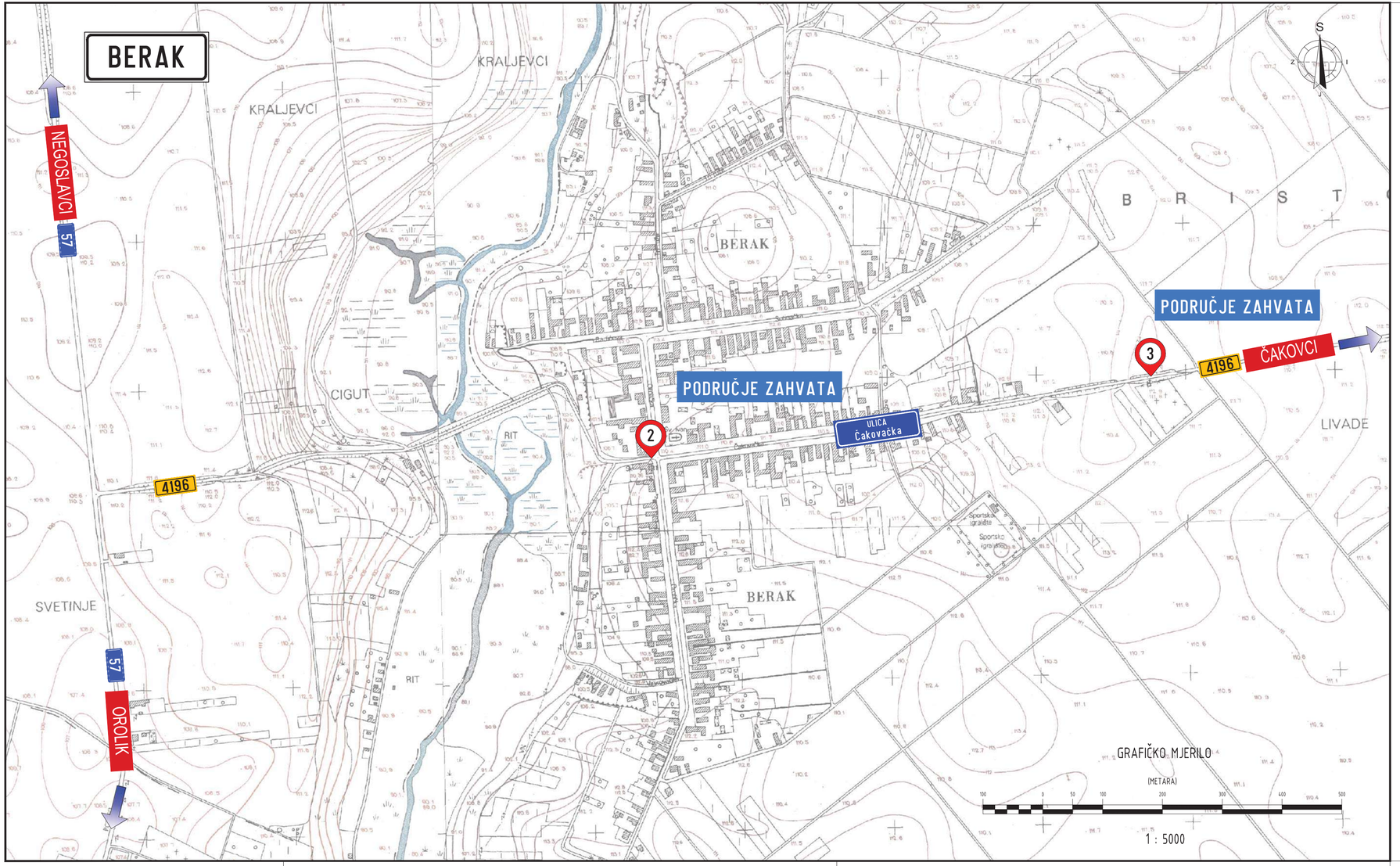

TUMAČ:

57	oznaka državne ceste
4196	oznaka županijske ceste
46015	oznaka lokalne ceste
1	oznaka lokacije područja zahvata

Rencon
d.o.o. za projektiranje i nadzor u građevinarstvu; Vijenac I. Mažuranića 8, 31000 Osijek

Projektant:
Ivan Molnar, dipl.ing.prom.
Ivan Molnar, dipl. ing.
ovlašteni inženjer cestovnog prometa
HKIP
broj je imenika: 069

Suradnici:
Alan Cvijanović, ing.građ.
Matija Ostanek, mag.ing.traff.

Naziv nacrta:
PREGLEDNA SITUACIJA
LOKACIJE 2 i 3, BERAK

Naručitelj:
OPĆINA TOMPOJEVCI
Antuna Gustava Matoša 9, 32 238 TOMPOJEVCI

Građevina:
SANACIJA OPASNIH MJESTA NA PODRUČJU OPĆINE TOMPOJEVCI

Razina obrade:
PROMETNI ELABORAT

Zajednička oznaka projekta:	Broj projekta:	Oznaka mape:
	15/2022	
Datum:	Mjerilo:	Broj nacrta:
ožujak 2022.	1 : 5 000	0503

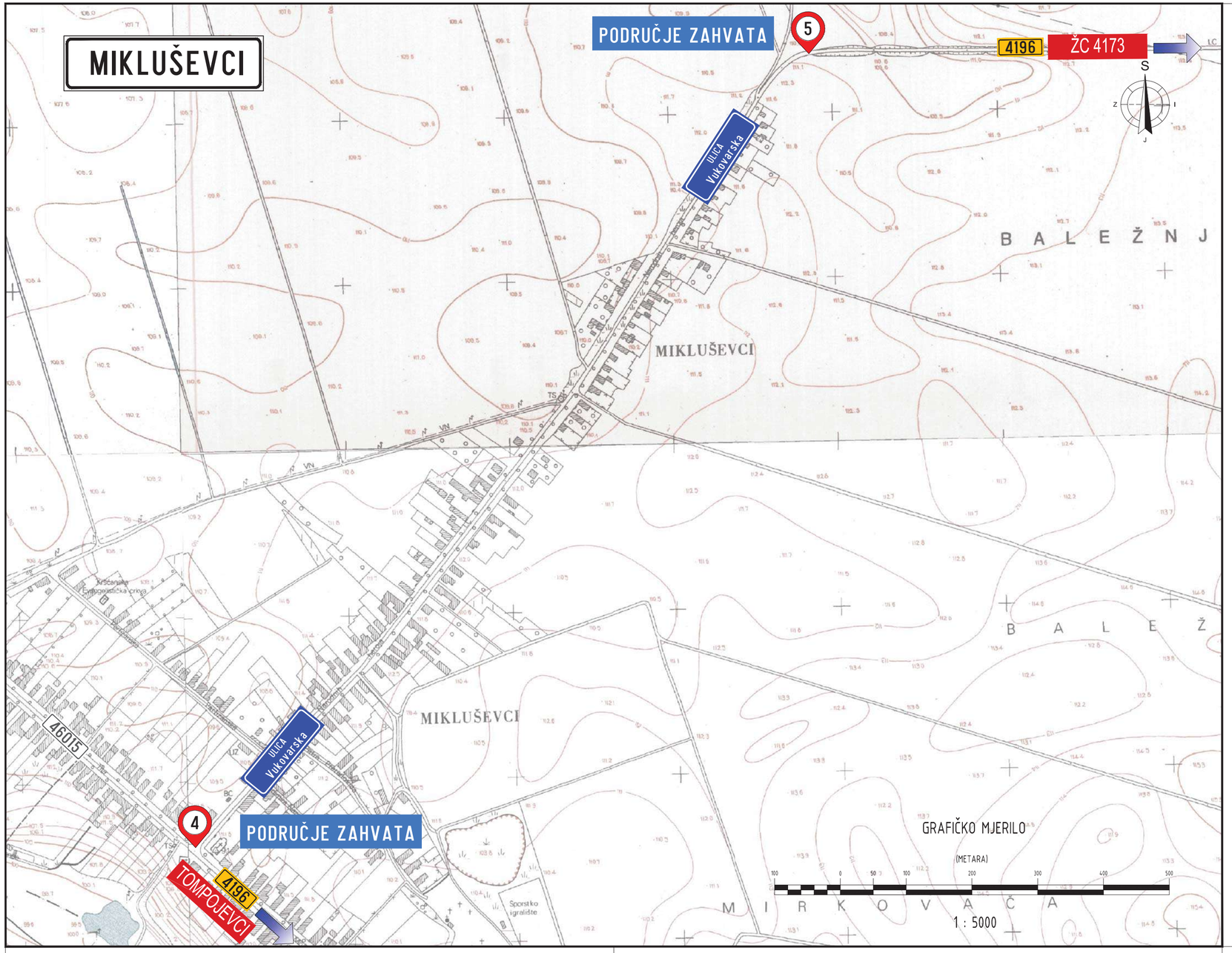

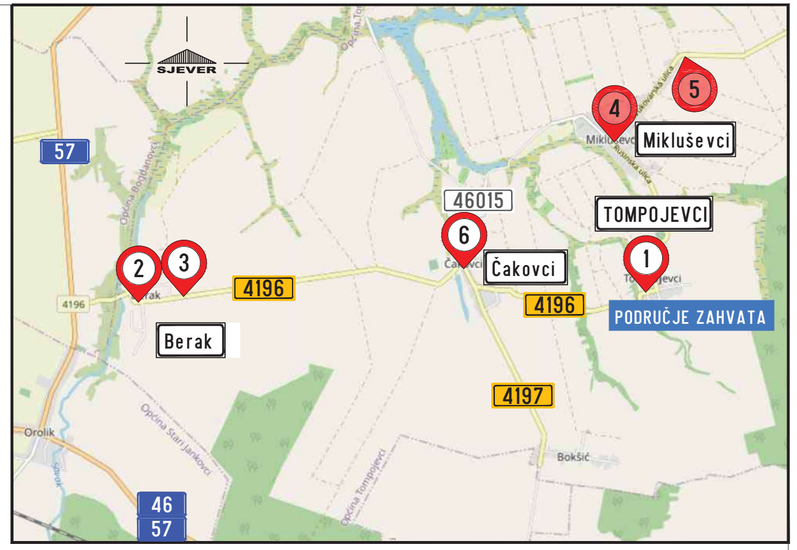

TUMAČ:

57	oznaka državne ceste
4196	oznaka županijske ceste
46015	oznaka lokalne ceste
1	oznaka lokacije područja zahvata

Rencon
d.o.o. za projektiranje i nadzor u građevinarstvu; Vijenac I. Mažuranića 8, 31000 Osijek

Projektant:
Ivan Molnar, dipl.ing.prom.
Ivan Molnar, dipl. ing.
ovlašteni inženjer cestovnog prometa
HKIP
broj iz imenika: 069

Suradnici:
Alan Cvijanović, ing.građ.
Matija Ostanek, mag.ing.traff.

Naziv nacrta:
PREGLEDNA SITUACIJA
LOKACIJE 4 i 5, MIKLUŠEVCI

Naručitelj:
OPĆINA TOMPOJEVCI
Antuna Gustava Matoša 9, 32 238 TOMPOJEVCI

Građevina:
SANACIJA OPASNIH MJESTA NA PODRUČJU OPĆINE TOMPOJEVCI

Razina obrade:
PROMETNI ELABORAT

Zajednička oznaka projekta:	Broj projekta:	Oznaka mape:
	15/2022	
Datum:	**Mjerilo:**	**Broj nacrta:**
ožujak 2022.	1 : 5 000	0504

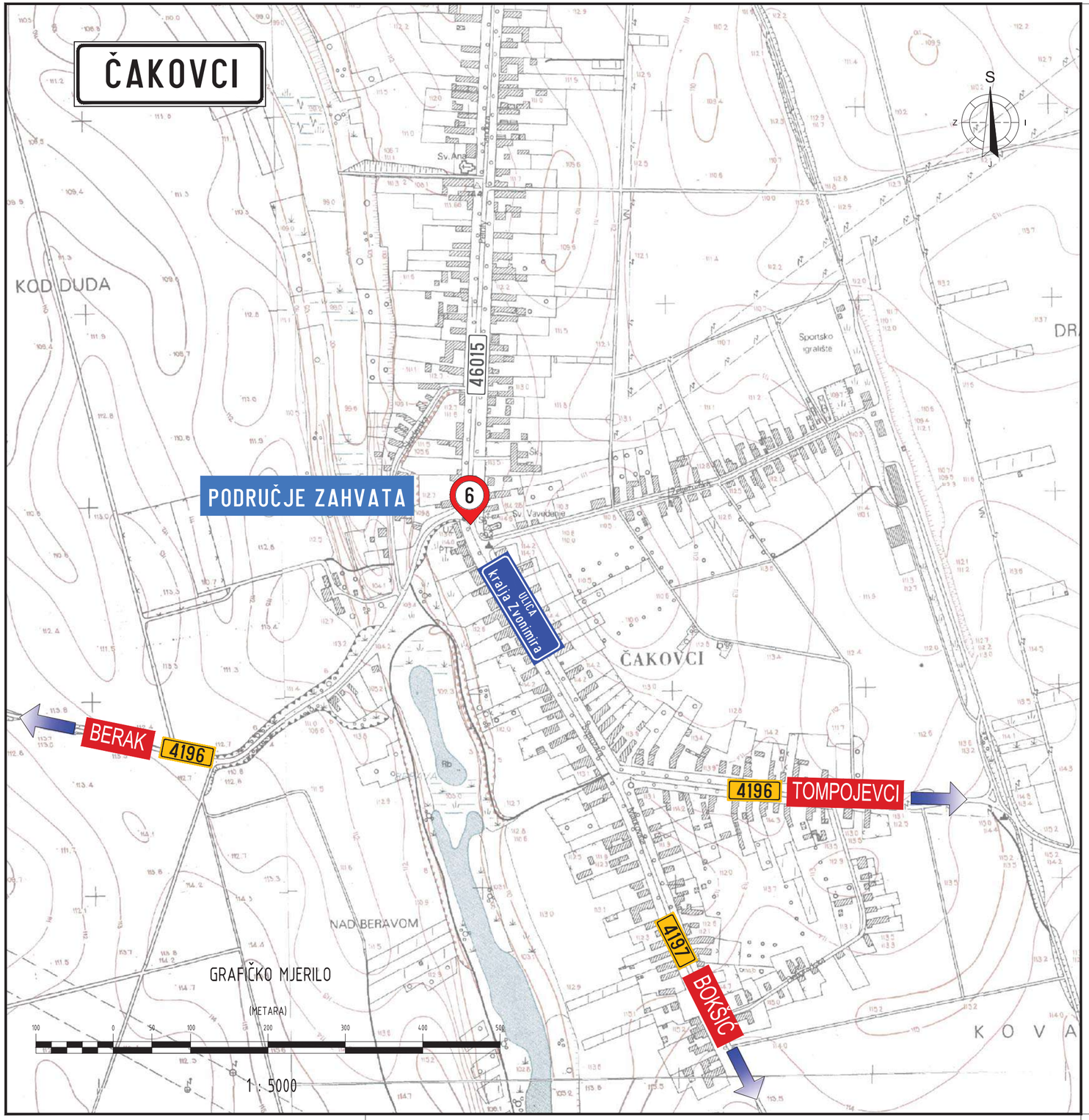

TUMAČ:

57	oznaka državne ceste
4196	oznaka županijske ceste
46015	oznaka lokalne ceste
1	oznaka lokacije područja zahvata

Rencon d.o.o. za projektiranje i nadzor u građevinarstvu; Vijenac I. Mažuranića 8, 31000 Osijek	Naručitelj: OPĆINA TOMPOJEVCI Antuna Gustava Matoša 9, 32 238 TOMPOJEVCI	
Projektant: Ivan Molnar, dipl.ing.prom. Ivan Molnar, dipl. ing. ovlašteni inženjer cestovnog prometa HKIP broj iz imenika: 069	Građevina: SANACIJA OPASNIH MJESTA NA PODRUČJU OPĆINE TOMPOJEVCI	
Suradnici: Alan Cvijanović, ing.građ. Matija Ostanek, mag.ing.traff.	Razina obrade: PROMETNI ELABORAT	
Naziv nacrta: PREGLEDNA SITUACIJA LOKACIJA 6, ČAKOVCI	Zajednička oznaka projekta:	Broj projekta: 15/2022 / Oznaka mape:
	Datum: ožujak 2022.	Mjerilo: 1 : 5 000 / Broj nacrta: 0505

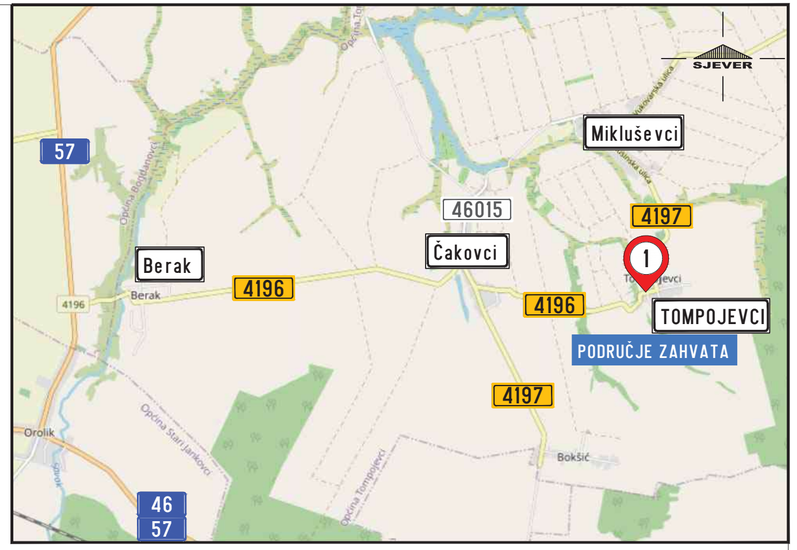

TUMAČ:

57	oznaka državne ceste
4196	oznaka županijske ceste
46015	oznaka lokalne ceste
1	oznaka lokacije područja zahvata
ZNAK B31	postojeći prometni znakovi
40 ZNAK B30	novo projektirani prometni znakovi

Rencon
d.o.o. za projektiranje i nadzor u građevinarstvu; Vijenac I. Mažuranića 8, 31000 Osijek

Projektant:
Ivan Molnar, dipl.ing.prom.
Ivan Molnar, dipl. ing. ovlašteni inženjer cestovnog prometa
HKIP
broj je imenika: 069

Suradnici:
Alan Cvijanović, ing.grad.
Matija Ostanek, mag.ing.traff.

Naziv nacrta:
PREGLEDNA SITUACIJA
LOKACIJA 1, TOMPOJEVCI

Naručitelj:
OPĆINA TOMPOJEVCI
Antuna Gustava Matoša 9, 32 238 TOMPOJEVCI

Građevina:
SANACIJA OPASNIH MJESTA NA PODRUČJU OPĆINE TOMPOJEVCI

Razina obrade:
PROMETNI ELABORAT

Zajedničke oznake projekta:	Broj projekta:	Oznaka mape:
	15/2022	
Datum:	Mjerilo:	Broj nacrta:
ožujak 2022.	1 : 1 000	0601

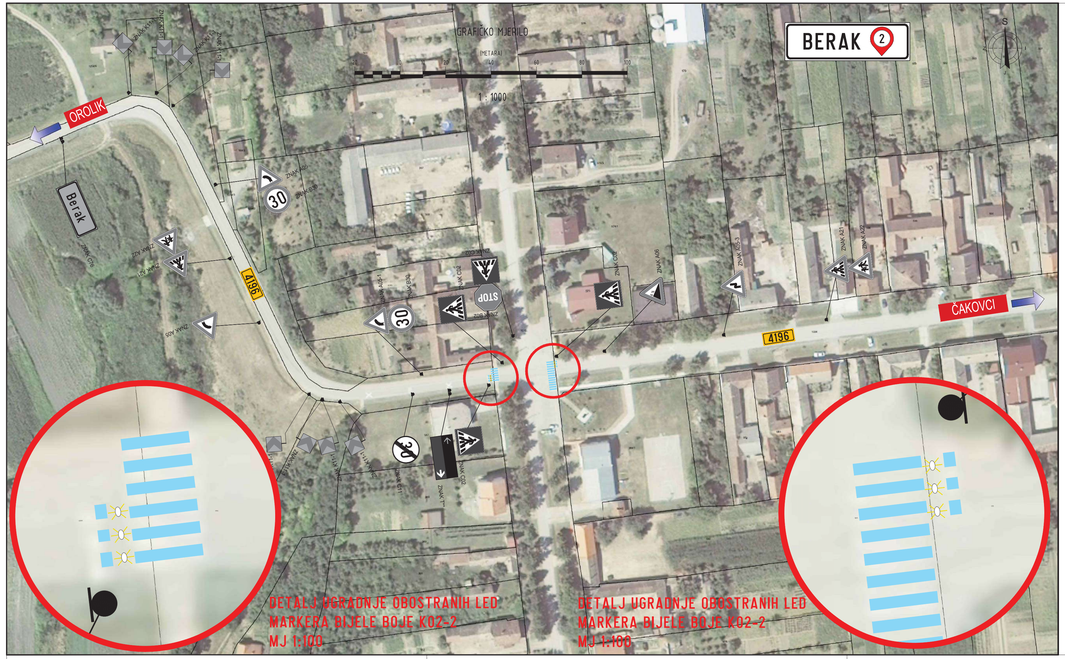

TUMAČ

57	oznaka državne ceste
4196	oznaka županijske ceste
46015	oznaka lokalne ceste
1	oznaka lokacije područja zahvata
B31 ZNAK B31	postojeći prometni znakovi
40 ZNAK B30	novo projektirani prometni znakovi

Rencon
d.o.o. za projektiranje i nadzor u građevinarstvu; Vijenac I. Mažuranića 8, 31000 Osijek

Projektant: Ivan Molnar, dipl.ing.prom.
Ivan Molnar, dipl. ing. ovlašteni inženjer cestovnog prometa
HKIP
broj iz imenika: 1606

Suradnici: Alen Cvijanović, mg.grad.; Matija Ostanek, mag.ing.traff.

Naziv nacrta:
PREGLEDNA SITUACIJA
LOKACIJE 2 i 3, BERAK

Naručitelj: OPĆINA TOMPOJEVCI
Antuna Gustava Matoša 8, 32 238 TOMPOJEVCI

Građevina:
SANACIJA OPASNIH MJESTA NA PODRUČJU OPĆINE TOMPOJEVCI

Razina obrade: PROMETNI ELABORAT

Zajednička oznaka projekta:	Broj projekta:	Oznaka mape:
	15/2022	
Datum:	Mjerilo:	Broj nacrta:
ožujak 2022.	1 : 1 000	D602

MIKLUŠEVCI 4
GRAFIČKO MJERILO
1 : 1000
46015
4196
4197
TOMPOJEVCI
STOP
ZNAK B02
ZNAK C01
ZNAK C02
ZNAK C03
ZNAK C04
ZNAK C05
ZNAK C06
ZNAK C07
ZNAK C08
ZNAK C09
ZNAK C10
ZNAK C11
ZNAK C12
ZNAK C13
ZNAK C14
ZNAK C15
ZNAK C16
ZNAK C17
ZNAK C18
ZNAK C19
ZNAK C20
ZNAK

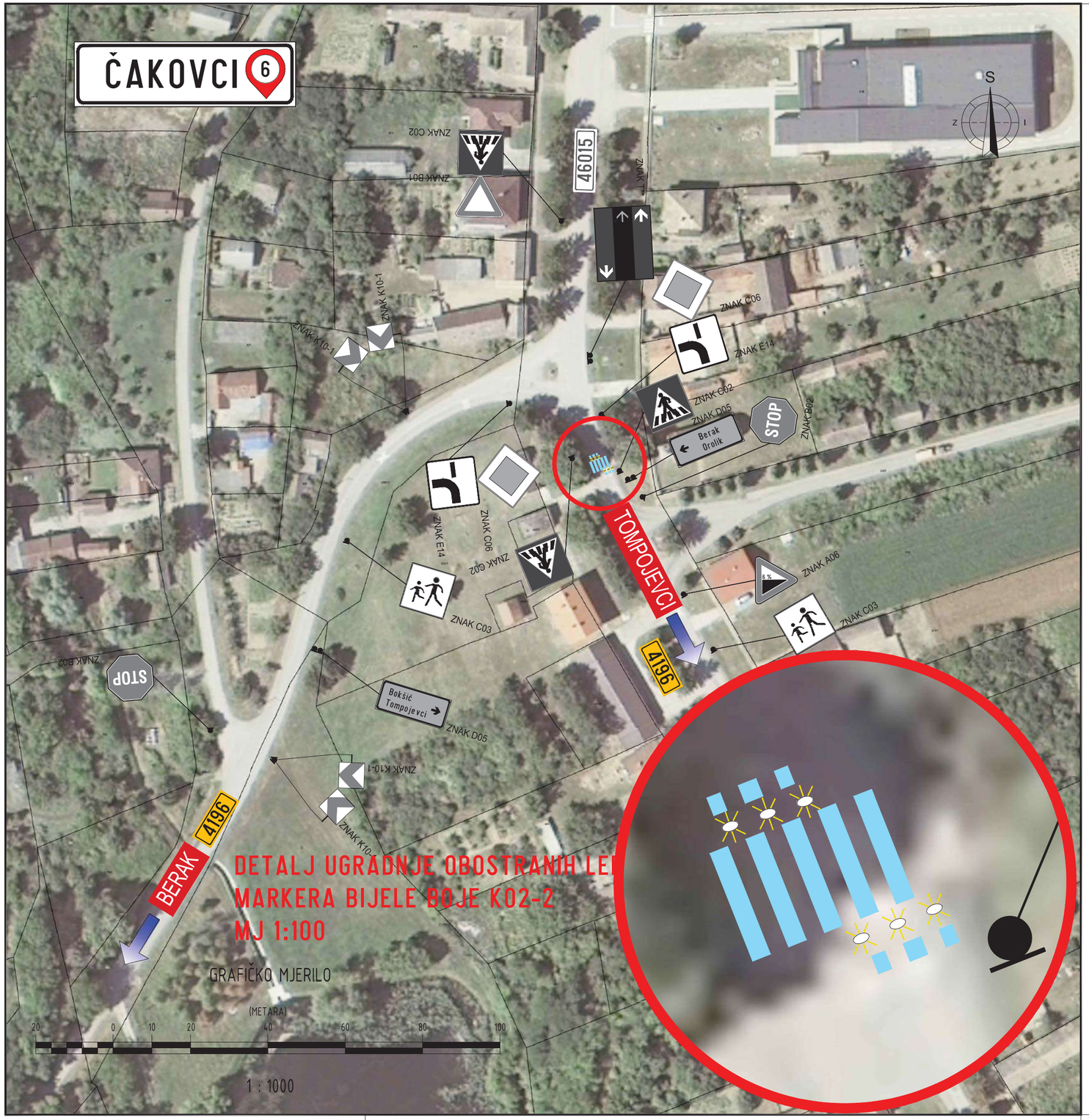

DETALJ UGRADNJE OBOSTRANIH LE
MARKERA BIJELE BOJE K02-2
MJ 1:100

GRAFIČKO MJERILO

(METARA)

20 0 10 20 40 60 80 100

1 : 1000

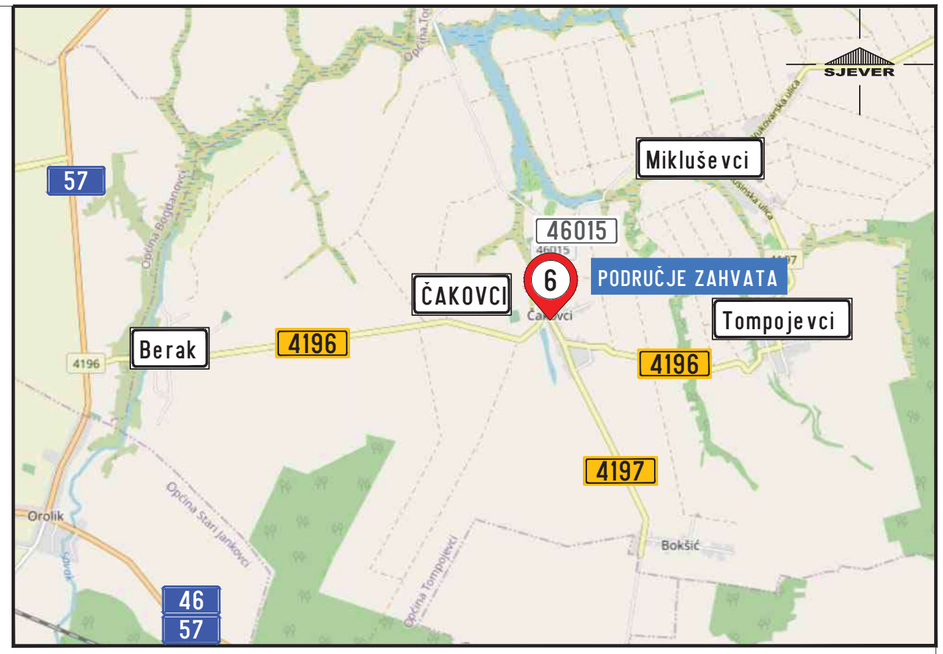

TUMAČ:

57	oznaka državne ceste
4196	oznaka županijske ceste
46015	oznaka lokalne ceste
1	oznaka lokacije područja zahvata

Rencon d.o.o. za projektiranje i nadzor u građevinarstvu; Vijenac I. Mažuranića 8, 31000 Osijek	Naručitelj: OPĆINA TOMPOJEVCI Antuna Gustava Matoša 9, 32 238 TOMPOJEVCI	
Projektant: Ivan Molnar, dipl.ing.prom. I. Molnar — Ivan Molnar, dipl. ing. ovlašteni inženjer cestovnog prometa HKIP broj iz imenika: 069	Građevina: SANACIJA OPASNIH MJESTA NA PODRUČJU OPĆINE TOMPOJEVCI	
Suradnici: Alan Cvijanović, ing.građ. Matija Ostanek, mag.ing.traff.	Razina obrade: PROMETNI ELABORAT	
Naziv nacrta: PREGLEDNA SITUACIJA LOKACIJA 6, ČAKOVCI	Zajednička oznaka projekta:	Broj projekta: 15/2022 — Oznaka mape:
	Datum: ožujak 2022.	Mjerilo: 1 : 1 000 — Broj nacrta: 0604