



Strategija razvoja Općine za razdoblje 2016. – 2020.

Općina Tompojevci



T&MC | Group

STUDENI, 2016.

T & M C Group
Feringastrasse 6, D-85774 Unterföhring (bei München)
www.tmc-holding.com

Naručitelj:
Općina Tompojevci
Antuna Gustava Matoša 1
HR- 32238 Tompojevci

Izradili:



T&MC Group
Amruševa 19
HR-10000 Zagreb
Tel: +385 1 48 11 230
www.tmc-holding.com

Konzultantski tim:

- Dr.sc. Damir Novotny, *Managing Partner*
- Mag. oec. Ksenija Čulubrk, *Senior Managing Consultant*
- MA Krunoslav Loina, *Managing Consultant*
 - Mag.oec. Petra Kale, *Consultant*

*Projekt izrade razvojne strategije općine Tompojevci je sufinanciran iz
Europskog agrarnog fonda za ruralni razvoj u okviru Opeartivnog
programa ruralnog razvoja Republike Hrvatske u razdoblju 2014-
2020.g.*



European Agricultural Fund
for Rural Development:
Europe investing in rural areas

Sadržaj

1	UVOD	1
2	METODOLOŠKI OKVIR I PRISTUP	2
3	OPĆINA DANAS - ANALIZA SADAŠNJEG STANJA	11
3.1.	Osnovni podaci o Općini	12
3.2.	Gospodarstvo i turizam u Općini	19
3.3.	Obrazovanje, zdravstvo i socijalna skrb u Općini	20
3.4.	Kulturna baština Općine	22
3.5.	Imovina Općine	24
3.6.	Javne financije Općine	25
3.7.	Benchmark – Općina i izabrani gradovi u EU	26
4.	SWOT ANALIZA	27
5.	STRATEGIJA RAZVOJA OPĆINE	31
5.1.	Misija i vizija	31
5.2.	Glavni razvojni ciljevi Općine	32
5.3.	Strateška područja djelovanja	33
5.4.	Ciljani pokazatelji Općine	40
6.	IMPLEMENTACIJA I FINANCIRANJE	41
6.1.	Proces implementacije projekata	41
6.2.	Financijski izvori	42
6.3.	Model javno-privatnog partnerstva	43
6.4.	Organizacijski aspekti impementacije strategije	45
7.	ZAKLJUČAK	46
	<i>Korištena literatura</i>	47
	<i>Popis slika i tablica</i>	48
	<i>PRILOG I. – Katalog razvojnih projekata</i>	50

1. UVOD

Općina Tompojevci (dalje u nastavku: Općina) je jedinica lokalne samouprave u istočnom dijelu Republike Hrvatske.

U kontekstu ulaska Hrvatske u punopravno članstvo EU i dostupnosti fondova za poticanje regionalnog razvoja, općinska uprava je pred izazovom osiguravanja pretpostavki za dinamičan gospodarski rast i razvoj. Temeljni strateški cilj za Općinu u razdoblju 2016. – 2020.g. je povećati konkurentnost Općine u cilju privlačenja ulaganja i pokretanja ekonomskog rasta koji će za rezultat imati povećanje atraktivnosti Općine za razvoj turizma i za život.

Strategija razvoja Općine 2016. – 2020.g. obuhvaća strateški horizont u kojem će se odvijati nova razvojna strategija Europske unije (EU Agenda 2020). EU Agendom 2020 planirani su fiskalni poticaji regionalnom i ruralnom razvoju koji će se financirati iz proračuna Europske unije.

Općina se nalazi u ključnom razdoblju za osiguravanje pretpostavki kojima bi se omogućio ubrzani rast i razvoj te stvaranje novih radnih mjesta u kontekstu mogućnosti financiranja razvojnih projekata koje pružaju politike regionalnog razvoja EU.

STRATEGIJA RAZVOJA OPĆINE I PLANIRANJE RAZVOJNIH PROJEKATA

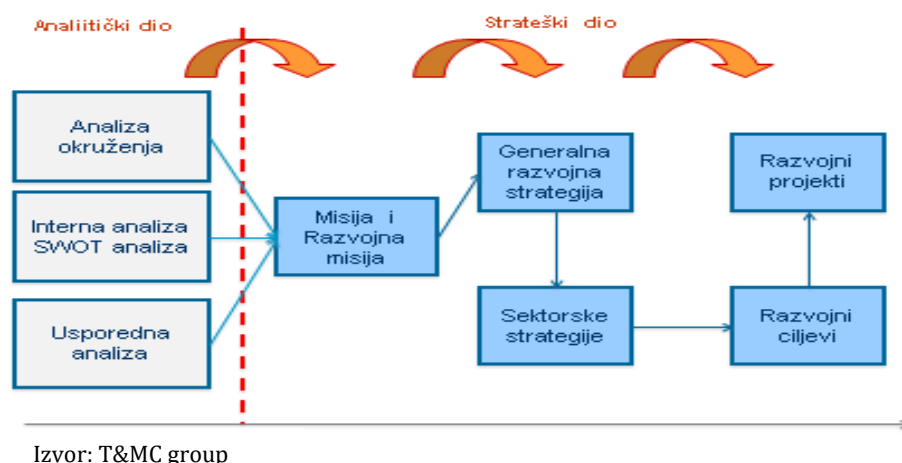
Ovom se Strategijom definiraju glavni ciljevi ukupnog razvoja Općine u srednjoročnom razdoblju. Glavni pokretač razvoja bit će privatni projekti te projekti koje će Općina pokrenuti i kandidirati za sufinanciranje iz strukturnih fondova EU, kao i projekti koje će Općina razvijati zajedno s privatnim sektorom prema modelu javno – privatnog partnerstva.

2. METODOLOŠKI OKVIR I PRISTUP

Programiranju strategije razvoja jedinice lokalne samouprave, a u kontekstu složenosti procesa u kojem su, osim Općine, uključene i druge zainteresirane strane, primijenio se odgovarajući metodološki pristup.

2.1. Metodologija i pristup izradi strategije razvoja Općine

Slika 2.1. Metodologija i pristup izradi strategije razvoja Općine



Definiranje strategije razvoja Općine kroz analizu postojećeg stanja i razvojnih potencijala, obuhvaća:

- komparativnu analizu ekonomike Općine s usporedivim gradovima u EU
- analizu razvojne strategije EU
- analizu kohezijskih politika EU
- analizu ekonomike Općine
- pregled postojećih razvojnih inicijativa – pokrenutih razvojnih projekata
- analizu i dokumentiranje ekonomskih potencijala – kapitala Općine
- financijsku analizu – analizu proračunskih potencijala
- analizu infrastrukture

Temeljem analize razvojnih potencijala Općine, definirana je misija i glavna razvojna vizija, osnovni strateški koncept te su:

- utvrđene razvojne opcije
- definirani glavni razvojni ciljevi i ekonomski pokazatelji
- utvrđena strategija razvoja
- definirani glavnih strateški projekti

2.2. Strategija EU 2020 – strateški ciljevi

Strategija Europa 2020 je temeljni strateški dokument predložen od Europske komisije 2010. godine kako bi se unaprijedila ekonomija Europske unije. U okviru strategije EU 2020 posebnu ulogu imaju regionalne vlasti te jedinice lokalne samouprave (lokalne vlasti). Europa 2020 naslijedila je Lisabonsku strategiju za razdoblje 2000. - 2010. Budući da EU strategija ne predstavlja samo formalnost, nego dokument prema kojemu se sav razvoj EU usmjerava (financira), za Hrvatsku kao novu članicu pa tako i Općinu Tompojevci bitno je uzeti u obzir temeljne odrednice razvoja EU. Glavni prioritet strategije EU 2020 je pokretanje ekonomskog rasta. Ekonomski rast mora biti:

- *pametan* (učinkovite investicije u obrazovanje i inovacije),
- *dugoročno održiv*,
- *uključiv*, sa snažnim naglaskom na stvaranje novih radnih mjesta i smanjivanju siromaštva.

Projekti u donjim područjima imati će prednost u financiranju iz strukturnih fondova EU. Općina će se sa svojim razvojnim projektima kandidirati za sufinanciranje strateških projekata iz Europskog fonda ruralnog razvoja, Europskog fonda regionalnog razvoja te Europskog socijalnog fonda. Ključni izazov će biti pripremiti projekte u okviru sektora prikazanih na slici 2.2., a koji će biti sufinancirani iz tih fondova. Ulaskom u punopravno članstvo EU, položaj i odgovornost za vlastiti razvoj jedinica lokalne samouprave se radikalno mijenja. Pored zajedničke agrarne politike (CAP), politike regionalnog i ruralnog razvoja su najvažnije zajedničke ekonomske politike u EU.

Strukturni fondovi, kao glavni financijski instrumenti za poticanje regionalnog razvoja u koje se izdvaja oko 33% proračuna EU, po prvi put postaju dostupni i jedinicama lokalne samouprave u Hrvatskoj. U svojoj strategiji EU 2020, koja obuhvaća razdoblje od 2014. - 2020. godine, EU definira jasno određenje nastavka proaktivne politike regionalnog razvoja s ciljem poticanja razvoja europskih regija s razinom razvijenosti nižom od europskog prosjeka.

Slika 2.2. *Strategija Europa 2020.* - sektori u koje će EU usmjeravati ulaganja Kohezijskih fondova



Izvor: Europski strukturni i investicijski fondovi / Prilagodba T&MC Group

U okviru Strategije Europa 2020 navodi se 11 tematskih ciljeva za razdoblje 2014. – 2020.g:

1. Jačanje istraživanja, tehnološkog razvoja i inovacija
2. Proširenje pristupa i korištenje informacijskih i komunikacijskih tehnologija
3. Podizanje konkurentnosti MSP, poljoprivrednih proizvođača, ribara i akvakulture
4. Poticanje pomaka prema nisko-karbonskim tehnologijama u svim industrijama
5. Poticanje prilagođavanja klimatskim promjenama i upravljanja rizicima
6. Zaštita okoliša i unapređivanje efikasnosti i korištenja energije
7. Izgradnja energetski učinkovitog i održivog transporta
8. Poticanje zapošljavanja i mobilnosti radne snage
9. Poticanje socijalnog uključivanja i borba protiv siromaštva
10. Ulaganje u obrazovanje i cjeloživotno obrazovanje
11. Unapređivanje institucionalnog kapaciteta i učinkovitosti uprave

Ulaskom Hrvatske u EU, Zagreb i resorna Ministarstva će sve više imati ulogu posrednika, a sve manje izvršnih tijela koja potpuno samostalno definiraju razvojnu politiku zemlje. I dalje će postojati neovisnost pri definiranju razvojne politike države, ali uvijek temeljem okvira i „pravila igre“ koje uspostavlja Bruxelles. Stoga je bitno da se Općina i općinski subjekti uključe u razne međunarodne organizacije, da jačaju suradnju sa EU članicama, te da sudjeluju u udruženjima koja okupljaju gradove i općine EU.

2.3. Nacionalni operativni programi

Na temelju Partnerskog sporazuma između Europske komisije i Vlade Republike Hrvatske, razvijena su tri glavna operativna programa koji su prihvaćeni i usuglašeni s EK: Operativni program Konkurentnost i kohezija 2014. – 2020., Operativni program ruralnoga razvoja 2014. – 2020. te Operativni program Učinkovitost i ljudski potencijali.

Slika 2.3. Nacionalni operativni programi



Izvor: Europski strukturni i investicijski fondovi / Prilagodba T&MC Group

Europska komisija je u svibnju 2015. odobrila 24 programa ruralnog razvoja (Bugarska, Češka, Hrvatska, Irska, Italija, Njemačka, Rumunjska, Španjolska, Švedska i Ujedinjena Kraljevina) koji su usmjereni na poboljšanje konkurentnosti sektora poljoprivrede EU, brigu o seoskim krajevima i klimi te na jačanje gospodarske i društvene strukture ruralnih zajednica u razdoblju do 2020. Očekuje se da će se tim programima otvoriti više od 40 000 radnih mjesta u ruralnim područjima i oko 700 000 mjesta osposobljavanja i tako potaknuti inovacije, prijenos znanja, održivija poljoprivredna praksa i jačanje ruralnih

poduzeća. Za programe su na raspolaganje stavljena sredstva iz proračuna EU-a u vrijednosti od 27 milijardi EUR, a sufinancirat će se javnim sredstvima na nacionalnoj i regionalnoj razini i/ili privatnim sredstvima.

Operativni program ruralnoga razvoja Republike Hrvatske 2014 – 2020 vrijedan EUR 2.4 milijarde sufinancira se iz Europskog fonda ruralnog razvoja koji ima za glavni cilj jačanje europske politike ruralnog razvoja i pojednostavljivanje njezine provedbe. Fond za ruralni razvoj poboljšava upravljanje i kontrolu nad politikom ruralnog razvoja za razdoblje 2007. - 2013. Fond se financira sredstvima Zajedničke poljoprivredne politike (CAP) i pridonosi ostvarivanju ciljeva Strategije Europa 2020 promicanjem održivog ruralnog razvoja u cijeloj Europskoj uniji. Pridonosi ekološkoj i teritorijalnoj ravnoteži, zaštiti klimatskih uvjeta i uvođenju inovacija u poljoprivredni sektor. Programom ruralnoga razvoja 2014. -2020. definiraju se tri dugoročna strateška cilja:

Cilj 1. Poticati konkurentnost poljoprivrede

Cilj 2. Osigurati održivo upravljanje prirodnim resursima i klimatskim promjenama

Cilj 3. Postići uravnotežen teritorijalni razvoj ruralnih područja

Operativni program Konkurentnost i kohezija se sufinancira iz Europskog fonda za regionalni razvoj (EFRR) i Kohezijskog fonda (KF), a njegova se strategija temelji na koncentraciji ulaganja kroz deset tematskih ciljeva:

Cilj 1. Jačanje gospodarstva primjenom istraživanja i inovacija

Cilj 2. Korištenje informacijsko – komunikacijske tehnologije

Cilj 3. Postizanje poslovne konkurentnosti

Cilj 4. Promicanje energetske učinkovitosti i obnovljivih izvora energije

Cilj 5. Klimatske promjene i upravljanje rizicima

Cilj 6. Zaštita okoliša i održivost resursa

Cilj 7. Povezanosti i mobilnost

Cilj 8. Socijalno uključivanje i mobilnost

Cilj 9. Obrazovanje i cjeloživotno učenje

Cilj 10. Tehnička pomoć

Osnovni cilj *Operativnog programa Učinkoviti ljudski potencijali* je pridonijeti rastu zapošljavanja i jačanju socijalne kohezije u Hrvatskoj. Njegova je ukupna vrijednost 1,85 milijardi eura, od čega se 1,58 milijardi financira iz proračuna Europske unije, uključujući 66 milijuna eura iz Inicijative za zapošljavanje mladih. Temelji se na pet glavnih ciljeva¹:

Cilj 1. Visoka zapošljivost i mobilnost radne snage

Cilj 2. Socijalno uključivanje

Cilj 3. Obrazovanje i cjeloživotno učenje

Cilj 4. Pametna administracija

Cilj 5. Tehnička pomoć

2.4. Europski strukturni i investicijski fondovi

Europski fondovi su financijski instrumenti koji podupiru provedbu pojedine politike Europske unije u zemljama članicama. Jedna od najznačajnijih politika je Kohezijska politika, za koju je Europska unija u financijskom razdoblju 2014.-2020. izdvojila **376 milijardi eura iz svog proračuna**. Kohezijska politika Europske unije financira se iz 3 glavna fonda:

Kohezijski fond – cilja na države članice čiji je bruto nacionalni dohodak po stanovniku manji od 90% prosjeka Europske unije te financira projekte iz područja prometa i okoliša.

Europski fond za regionalni razvoj – za cilj ima jačanje ekonomske i socijalne kohezije u Europskoj uniji te smanjenje razvojnih razlika između njenih regija.

Europski socijalni fond – potiče zapošljavanje i mogućnosti zaposlenja u Europskoj uniji. Europski fond za regionalni razvoj i Europski socijalni fond poznati su i pod nazivom strukturni fondovi.

¹ Izvor: Europski strukturni i investicijski fondovi / Prilagodba T&MC Group

Osim navedenih, u financijskoj perspektivi 2014.-2020. na raspolaganju su i **Europski poljoprivredni fond za ruralni razvoj** te **Europski fond za pomorstvo i ribarstvo**. Svih pet fondova imaju zajednički naziv Europski strukturni i investicijski fondovi (ESI fondovi). U kontekstu sufinanciranja projekata za Grad su najznačajniji Europski fond za regionalni razvoj, Europski socijalni fond te Europski poljoprivredni fond za ruralni razvoj.

Slika 2.4. Europski fondovi



Izvor: Europski strukturni i investicijski fondovi / Prilagodba T&MC Group

2.5. Strategija pametne specijalizacije Republike Hrvatske

Europska unija pokrenula je inicijativu izrade strategija pametne specijalizacije kao novi pristup gospodarskom razvoju koji je baziran na ciljanoj podršci istraživačko razvojnim aktivnostima i inovacijama. Države članice usredotočile su se na stvaranje novog modela gospodarskog rasta koji će povećati ukupnu konkurentnost EU-a i smanjiti razlike u razvoju između gospodarstava svojih 28 članica. Vlada Republike Hrvatske donijela je na sjednici održanoj 30. ožujka 2016. godine Odluku o donošenju Strategije pametne specijalizacije Republike Hrvatske za razdoblje od 2016. do 2020. godine. Cilj Strategije jest omogućiti učinkovitije korištenje ESI fondova i povećati sinergiju između sredstava EU-a i sredstava nacionalnih i regionalnih politika. Strategija pametne specijalizacije (u daljnjem tekstu: S3) trebala bi se temeljiti na dostupnim resursima i potencijalu za njihovo korištenje, identifikaciji konkurentnih prednosti, te tehnološkoj specijalizaciji kao temelju budućih inovacija. S3 će zemljama članicama pomoći potaknuti javne i privatne investicije u istraživanje, tehnološki razvoj i inovacije. Umjesto da se prati pristup „odozgo prema dolje“, primarno uključujući javni sektor, procesu izrade S3 treba se pristupiti „odozdo prema gore“ i kroz suradnju i zajednički napor javnog, znanstvenoistraživačkog i poslovnog sektora i kroz proces poduzetničkog otkrivanja utvrditi vlastite snage i konkurentne prednosti. Glavni cilj S3 je transformirati hrvatsko gospodarstvo i povećati njegovu konkurentnost, koncentrirajući resurse znanja te povezujući ih s ograničenim brojem prioriteta. Identifikacijom ključnih prioriteta u S3 omogućit će se koncentracija istraživačkih kapaciteta i infrastrukture. To će koristiti i javnom i privatnom sektoru, koji će na taj način okupiti kritičnu masu istraživača koji će zajednički raditi na strateškim temama istraživanja i razvoja s ciljem postizanja istraživačke izvrsnosti te njihove komercijalizacije.

Slika 2.5. Strategija pametne specijalizacije Republike Hrvatske 2020.



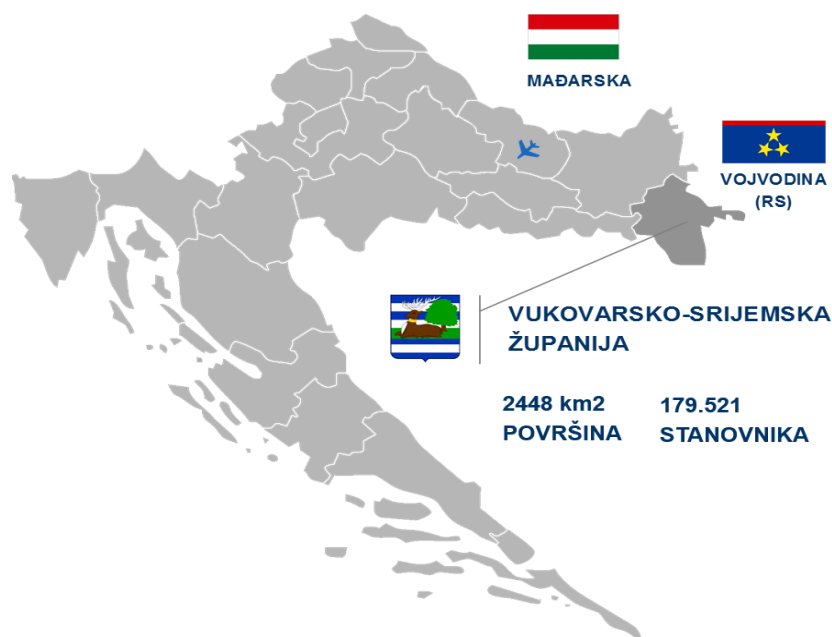
Izvor: Vlada RH: Strategija pametne specijalizacije RH 2020.

S3 će biti vodeći princip koji okuplja poslovnu zajednicu, znanstveno-istraživačke i javne institucije kao i građane, s primarnim ciljem razvoja i korištenja inovacija za poticanje gospodarskog rasta i konkurentnosti. To će se postići provedbom S3, ne samo kroz aktivnosti predviđene Europskim fondom za regionalni razvoj, već i kroz aktivnosti predviđene kroz druge financijske izvore za istraživanje, tehnološki razvoj i inovacije na nacionalnoj i EU razini.

3. OPĆINA DANAS - ANALIZA SADAŠNJEG STANJA

Općina Tompojevci pripada istočnom dijelu Republike Hrvatske i jugoistočnom dijelu geografske cjeline Istočne Hrvatske. Prema teritorijalnom ustrojstvu lokalne samouprave, Općina pripada prostoru **Vukovarsko-srijemske županije** (dalje u tekstu: Županija).

Slika 3.1. Vukovarsko-srijemska županija RH



Općina pripada redu hrvatskih područja koja su u vrijeme Domovinskog rata sustavno razorena i devastirana što je za posljedicu imalo uništenu infrastrukturu, pad broja stanovnika, agrarne i gospodarske aktivnosti.

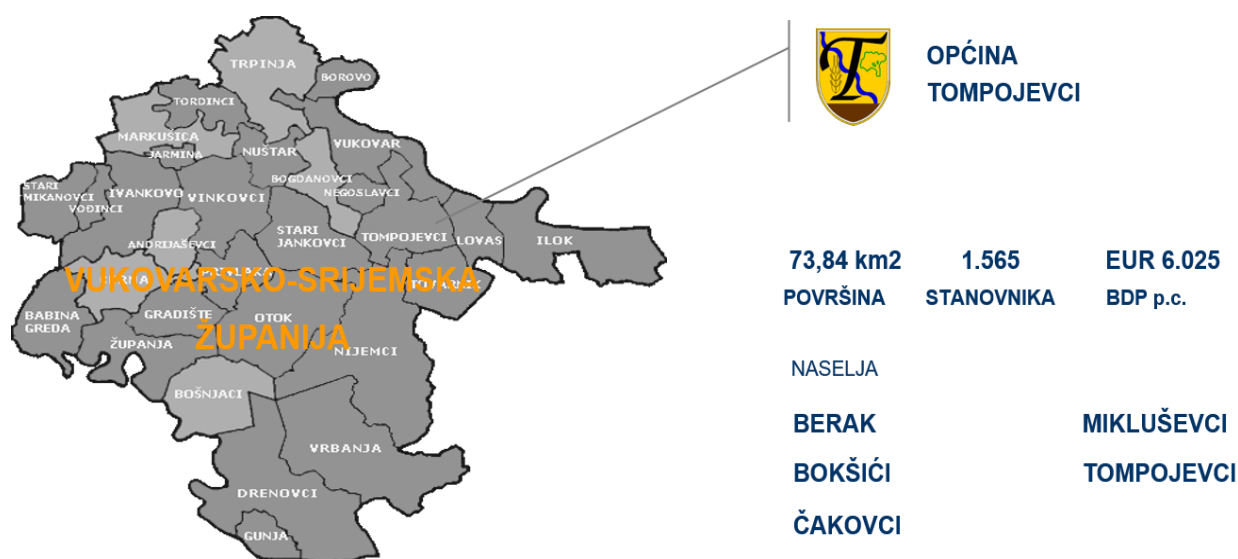
Nakon mirne reintegracije hrvatskog Podunavlja uz potporu Vlade RH i prijateljskih zemalja te predpristupnih EU fondova, Općina je provela projekte obnove infrastrukture, električne i plinske mreže i rasvjete, uredila prometnice i stvorila jedne od glavnih pretpostavki za revitalizaciju Općine.

3.1. Osnovni podaci o Općini

Općina prema svom teritorijalnom ustrojstvu lokalne samouprave zauzima površinu od 72,68 km² što čini 3% prostora Vukovarsko-srijemske županije.

Općina, osim općinskog naselja Tompojevci, obuhvaća naselja Berak, Bokšić, Čakovci i Mikluševci te je prema popisu stanovništva iz 2011.g. ima 1.565 stanovnika.

Slika 3.2. Općina Tompojevci u Vukovarsko-srijemskoj županiji



U okviru Vukovarsko-srijemske županije, Općina se prostorno smjestila u njenom sjevernoistočnom dijelu, u okruženju grada Vukovara i općina Bogdanovci, Stari Jankovci, Nijemci, Tovarnik i Lovas.

Općina prema stupnju razvijenosti mjereno BDP p.c. je na 58% prosjeka razvijenosti u HR i 28% prosjeka razvijenosti zemalja EU.

3.1.1. Stanovništvo Općine

U Općini Tompojevci, prema popisu stanovništva iz 2011.g., živi 1.565 stanovnika. U razdoblju 1991. – 2011.g., stanovništvo Općine je padalo po prosječnoj godišnjoj stopi od 3,7%, što je više od prosjeka pada stanovništva u Županiji koji je za isto razdoblje iznosio 1,1%.

Tablica 3.1. Kretanje stanovništva u općini Tompojevci i Vukovarsko-srijemskoj županiji

	BROJ STANOVNIKA		
	1991.	2001.	2011.
VUKOVARSKO-SRIJEMSKA ŽUPANIJA	224.103	204.768	179.521
OPĆINA TOMPOJEVCI	3.284	1.999	1.565

Na području Županije, prema popisu stanovništva iz 2011.g. živi 179.521 stanovnika čime udio stanovništva Općine iznosi 0,86% ukupnog stanovništva Županije.

Prema popisu stanovništva iz 2011.g., najviše stanovnika živi u naselju Berak, koje jednako kao i ostala naselja u općini Tompojevci bilježi pad broja stanovnika u razdoblju 1991. – 2011.g.

Tablica 3.2. Kretanje stanovništva u naseljima općine Tompojevci

	BROJ STANOVNIKA		
	1991.	2001.	2011.
BERAK	926	476	386
BOKŠIĆI	234	159	126
ČAKOVCI	749	469	367
GRABOVO	192	-	-
MIKLUŠEVCI	673	486	378
TOMPOJEVCI	510	409	308

Najveći pad stanovnika u razdoblju 1991. – 2011.g. je zabilježen u naselju Berak u kojem je došlo do pada za 540 stanovnika.

Uz pad stanovništva Općine, u razdoblju 2014./2015.g. zabilježen je pad nezaposlenosti.

Tablica 3.3. Kretanje broja nezaposlenih u općini Tompojevci i Vukovarsko-srijemskoj županiji

	BROJ NEZAPOSLENIH	
	2014.	2015.
VUKOVARSKO-SRIJEMSKA ŽUPANIJA	20.189	n/a
OPĆINA TOMPOJEVCI	170	148

Broj nezaposlenih u Općini je za 2015.g. iznosio 148, što u odnosu na 2014.g. predstavlja pad od 15%.

Prema strukturi nezaposlenih u Općini, većinu (55%) nezaposlenih čine osobe sa srednjoškolskim obrazovanjem, dok je nezaposlenih sa višom školom i akademskim obrazovanjem 10%.

U 2014.g., broj zaposlenih u Općini je iznosio 67, od čega je najviše zaposlenih bilo u sektoru obrazovanja (61%).

3.1.2. Prirodni i prostorni potencijali

Ukupna površina zemljišta na području Općine Tompojevci iznosi 6.983,88 ha. Prema strukturi površina Općine, najzastupljenije su poljoprivredne površine sa 5.386 ha što čini 74,6% ukupne površine Općine.

Tablica 3.4. Pregled površina u općini Tompojevci

	POVRŠINE		
	POLJOPRIVREDNE POVRŠINE	ŠUME I ŠUMSKO ZEMLJIŠTE	GRAĐEVINSKA PODRUČJA
UKUPNA POVRŠINA	5.386 ha	1.186 ha	411,88 ha
% u ukupnoj površini	74,6%	16,4%	5,67%

Ukupna površina šuma i šumskog zemljišta iznosi 1.186 ha što predstavlja 16,4% ukupne površine Općine. Površine građevinskih područja čine 5,67% ukupne površine Općine, što iznosi 411,88 ha.

U strukturi obradivih poljoprivrednih površina na području Općine, 98,6% obradivih površina čine oranice.

Tablica 3.5. Struktura obradivih poljoprivrednih površina u općini Tompojevci

	OBRADIVE POVRŠINE		
	ORANICE	VOĆNJACI	VINOGRADI
UKUPNA POVRŠINA	5.225 ha	20 ha	54 ha
% u ukupnoj površini	98,6 %	0,38 %	1,02 %

Voćnjaci čine 0,38% obradivih površina Općine, dok su vinogradi zastupljeni sa 1,02% u ukupnoj površini Općine.

Ostale poljoprivredne površine Općine čine pašnjaci i ribnjaci.

Prostor Općine je po svojim prirodnim osobinama pogodan za lov i lovno gospodarstvo temeljem čega se na površini Općine proteže državno otvoreno lovište i dva zajednička otvorena lovišta. Lovišta time predstavljaju neiskorišteni turistički potencijal.

Poljoprivredne površine na području Općine nisu dovoljno iskorištene u pogledu poljoprivrednih kultura te kao takve predstavljaju potencijal za povećanje iskorištenosti i ekonomske aktivnosti.

Osim poljoprivrednih i građevinskih područja te šumskog zemljišta, u terenu Općine postoje naslage prapora koji je osnovna sirovina za industriju opekarskih proizvoda.

3.1.3. Prometna povezanost

Općina Tompojevci je omeđena trasama državnih cesta D2 (granica Republike Slovenije – Varaždin – Virovitica – Našice – Osijek – Vukovar – Ilok) na sjeveroistoku, državnom cestom D46 (Đakovo – Vinkovci – GP Tovarnik) na jugu te državnom cestom D57 (Vukovar – Osijek – Nijemci – Lipovac) uz zapadni rub Općine.

U funkciji povezivanja naselja Općine s užim i širim okruženjem, na trasama državnih cesta veže se mreža županijskih i lokalnih cesta.

Tablica 3.6. Županijske prometnice na području općine Tompojevci

ŽUPANIJSKE PROMETNICE		
BROJ CESTE	NAZIV	DULJINA
Ž4173	Sotin (D2) – Tovarnik (D46)	6,7 km
Ž4196	D57 – Berak – Čakovci – Mikluševci – Ž4173	13,7 km
Ž4197	Čakovci (Ž4196) – Šidski Banovci (D46)	2,8 km
UKUPNO		23,2 km

Županijske prometnice na području Općine protežu se u duljini od 23,2 km. Duljina lokalnih prometnica na području Općine iznosi 12,9 km.

Tablica 3.7. Lokalne prometnice na području općine Tompojevci

LOKALNE PROMETNICE		
BROJ CESTE	NAZIV	DULJINA
L46013	Petrovci (Ž4140) – Negoslavci – D2	2,0 km
L46014	Ž4152 – Grabovo – Čakovc (Ž4186)	3,72 km
L46015	L46014 – Mikluševci Ž4196	2,5 km
L46031	Čakovci Ž4196 – D46	4,68 km
Ž4152	Grabovo – Čakovec (Ž4186)	n/a
UKUPNO		12,9 km

3.1.4. Infrastruktura

Elektroenergetika

Na području općine Tompojevci ne postoje postrojenja za proizvodnju električne energije i opskrba potrošača električnom energijom ostvaruje se iz elektroenergetske mreže Republike Hrvatske.

Prijenosna mreža na području Općine sadrži nadzemne dalekovode na naponskim razina od:

- 400 kV (Ernestinovo – Sremska Mitrovica 2)
- 110 kV (Vukova – Nijemci)

Distribucijska mreža na području Općine sadrži građevine na svim distribucijskim naponskim razinama (35kV / 10(20) kV / 0,4 kV) te javnu rasvjetu.

Plinoopskrba i nafta

Distribuciju i opskrbu plinom u Vukovarsko-srijemskoj županiji provode Plinara istočne Slavonije Vinkovci i Prvo plinarsko društvo Vukovar.

Područjem općine Tompojevci prolazi produktovod koji je u suglasnosti s ranijim vlasnikom pretvoren u lokalni međumjesni plinovod dok je preko područja Općine izrađen jedan međunarodni naftovod (JANAF) kojim se transportira nafta od luke u Omišlju (otok Krk) do rafinerija u Republici Srbiji.

U svim naseljima Općine izgrađen je plinifikacijski sustav i kućanstva su priključena na plinsku mrežu.

Vodoopskrba i odvodnja

U svakom od naselja općine Tompojevci, izgrađena je nova hidratantska mreža te je spojnim cjevovodima Čakovci – Mikluševci i Mikluševci – Sotin – Vukovar stanovnicima Općine omogućena pitka voda iz Vukovara.

U naseljima Općine ne postoji javni sustav za odvodnju otpadnih voda u cilju zaštita voda od zagađivanja i očuvanje kvalitete voda te zaustavljanje trenda pogoršanja kvalitete podzemnih i površinskih voda.

Okoliš

Sva naselja Općine obuhvaćena su organiziranim sustavom prikupljanja i odvoza otpada. Općina je na prostoru investirala u infrastrukturu za organizirano razdvojeno prikupljanje sekundarnih sirovina (papir, staklo, PET, metali).

Na prostoru Općine onečišćenje tla je najviše prisutno u segmentu koje se odnosi na zagađivanje neodgovarajućom upotrebom gnojiva i kemijskih preparata u poljoprivredi.

3.2. Gospodarstvo i turizam u Općini

Gospodarstvo

Gospodarstvo općine Tompojevci je tradicionalno i izrazito poljoprivredno područje koje je gospodarski orijentirano na primarnu poljoprivrednu proizvodnju.

Tablica 3.8. Gospodarski subjekti na području općine Tompojevci

GOSPODARSKI SUBJEKTI				
OBITELJSKA GOSPODARSTVA	OBRTI	TRGOVAČKA DRUŠTVA	ZADRUGE	UKUPNO
158	15	5	2	180

Prema strukturi gospodarskih subjekata na području Općine prevladavaju obiteljska gospodarstva. Ukupan broj gospodarskih subjekata iznosi 180, od čega:

- 15 obrta
- 5 trgovačkih društava i
- 2 zadruge.

Turizam

Prostor općine Tompojevci karakteriziraju ruralna obilježja s određenim gospodarskim potencijalima koji predstavljaju turističke potencijale (poljoprivredno zemljište, vegetacija uz kanale i ritove, lovna divljač) na kojima je moguće bazirati razvoj turizma.

Na području Općine smješten je turističko-ugostiteljski lokalitet lovnog turizma „Jelaš“, koji je, prije nego je u cijelosti porušen, osim restorana, sadržavao i smještajne kapacitete (15 ležajeva).

Zajedničko otvoreno lovište „Žirište-Bililo“ jedno je od dva zajednička lovišta na području Općine koje zauzima središnji, istočni, zapadni i južni dio Općine, a proteže se od zapadne, istočne i južne granice općine Tompojevci do šume Jelaš. Ukupna površina lovišta je 4.853 ha, a šume i šumsko zemljište zauzimaju dodatnih 479 ha površine.

Zajedničko otvoreno lovište „Vučedol“ zauzima sjeverni dio Općine, a proteže se od sjeverne granice lovišta „Žirište-Bililo“ prema istoku, zapadu i sjeveru ukupne površine 7.325 ha. Šume i šumsko zemljište zauzimaju dodatnih 1.208 ha.

Na području šume Jelaš – Panjik u jugoistočnom dijelu Općine izgrađeno je lovište površine 745 ha, a koje predstavlja turistički potencijal.

U okviru naselja na ostalom području Općine, locirani su manji ugostiteljski objekti bez smještajnih kapaciteta.

3.3. Obrazovanje, zdravstvo i socijalna skrb u Općini

Obrazovanje

Na području općine Tompojevci djeluje Osnovna škola u Čakovcima i četiri Područne škole u Berku, Bokšiću, Mikluševcima i Tompojevcima. Ukupnim osnovnim obrazovanjem je u Općini obuhvaćeno 149 učenika.

Optimalni kapacitet škola je znatno veći od trenutne iskorištenosti.

Tablica 3.9. Obrazovne ustanove na području općine Tompojevci

OBRAZOVNE USTANOVE				
NAZIV	BROJ RAZREDNIH ODJELA	BROJ UČIONICA	BROJ UČENIKA	BROJ DJELATNIKA
OŠ ČAKOVCI	6 razrednih odjela	7	105	19
Područna OŠ BERAK	2 kombinirana razredna odjeljenja	2	14	3
Područna OŠ BOKŠIĆ	1 kombinirani razredni odjel	1	4	2
Područna OŠ MIKLUŠEVCI	2 kombinirana razredna odjela	2	11	3
Područna OŠ TOMPOJEVCI	2 kombinirana razredna odjela	2	15	4

Na području Općine nema predškolskih ustanova.

Zdravstvo i socijalna skrb

U Općini djeluju dvije zdravstvene ustanove (ambulante) koje pokrivaju gravitacijsko područje svih pet naselja Općine.

Tablica 3.10. Zdravstvene ustanove na području općine Tompojevci

ZDRAVSTVENE USTANOVE			
AMBULANTA	GRAVITACIJSKO PODRUČJE	BROJ DJELATNIKA	BROJ LIJEČNIKA
ČAKOVCI	Berak/Bokšić/Čakovci	5	1
MIKULŠEVCI	Mikluševci/Topmojevci	3	1

Ukupan broj zaposlenih u zdravstvenim ustanova na području Općine je 8, od čega su 2 liječnika.

Na području Općine ne postoji razvijena socijalna ustanova za skrb o starijim i nemoćnim osobama koja bi pokrivala gravitacijsko područje svih pet naselja Općine.

3.4. Kulturna baština Općine

Zaštita i upravljanje kulturnom baštinom, materijalnom i nematerijalnom jedan je od važnih čimbenika za prepoznavanje, definiranje i afirmaciju kulturnog identiteta. Kulturna dobra upisuju se u Registar kulturnih dobara - javnu knjigu koju vodi Ministarstvo kulture. Kulturna baština dijeli se na materijalnu, pokretnu i nepokretnu te na nematerijalnu kulturnu baštinu.

Kulturno – povijesna baština predstavlja fizičke artefakte (umjetničkih djela i proizvoda kreativnih djelatnosti) i nematerijalnih obilježja nekog društva ili društvenih skupina koji se nasljeđuju od ranijih generacija, održavaju u sadašnjosti te ostavljaju na korist budućim generacijama.

Na području općine Tompojevci, a prema registru kulturnih dobara Ministarstva kulture Republike Hrvatske, registrirano je šest nepokretnih kulturnih dobara.

Tablica 3.11. Kulturna dobra na području općine Tompojevci

KULTURNA BAŠTINA	
LOKACIJA	KULTURNO DOBRO
BERAK	Arheološko nalazište GRADINA
BERAK	Tradicijska kuća, Čakovečka 10
ČAKOVCI	Crkva Vavedenja Bogorodice
TOMPOJEVCI	Arheološko nalazište MALAT
TOMPOJEVCI	Arheološko nalazište PIVNICE
TOMPOJEVCI	Arheološko nalazište ULICA VLADIMIRA NAZORA

Prema strukturi kulturnih dobara, prevladavaju arheološka nalazišta. Najveća koncentracija arheoloških nalazišta je u naselju Tompojevci uz jedno arheološko nalazište u naselju Berak. U naselju Berak se također nalazi Tradicijska kuća, kao registrirano kulturno dobro. U naselju Čakovci, registrirano kulturno dobro je Crkva Vavedenja Bogorodice.

Kulturna baština, materijalna i nematerijalna, ključan je resurs u razvoju turističke industrije. Međutim kulturna baština ne predstavlja samo važan resurs u generiranju izravne turističke ponude nego i u razvoju proizvodnje proizvoda temeljenih na materijalnoj ili nematerijalnoj baštini. U tom smislu kulturna baština svojom raznolikošću i vrijednostima predstavlja izuzetno velik potencijal za razvoj poduzetništva, koje ima važnu ulogu za lokalni društveno-gospodarski razvoj u smislu zapošljavanja, otvaranja novih poduzeća, kreiranja inovacija, ostvarenja prihoda lokalnoj zajednici, poticanje razvoja drugih gospodarskih i društvenih djelatnosti.

3.5. Imovina Općine

Općina Tompojevci raspolaže s imovinom u vlasništvu procijenjene vrijednosti u iznosu od HRK 6.915.000.

Tablica 3.12. Imovina u vlasništvu općine Tompojevci

IMOVINA U VLASNIŠTVU OPĆINE		
IMOVINA	POVRŠINA	PROCIJENJENA VRIJEDNOST
POSLOVNA ZGRADA, Tompojevci	917 m ²	650.000 HRK
DOM KULTURE, Tompojevci	432 m ²	3.000.000 HRK
DOM KULTURE, Bokšić	408 m ²	200.000 HRK
DOM KULTURE, Čakovci	n/a	200.000 HRK
DOM KULTURE, Berak	362 m ²	1.500.000 HRK
DRUŠTVENI DOM, Mikluševci	400 m ²	500.000 HRK
LOVAČKI DOM, Berak	n/a	100.000 HRK
LOVAČKI DOM, Tompojevci	n/a	75.000 HRK
MAĐARSKA KUĆA, Čakovci	n/a	110.000 HRK
VIŠESTAMBENA ZGRADA, Čakovci	500 m ²	500.000 HRK
GRAĐEVINSKO ZEMLJIŠTE	1.252 m ²	75.000 HRK
POLJOPRIVREDNO ZEMLJIŠTE	1.481 m ²	5.000 HRK
UKUPNO		6.915.000

Osim nekretnina, Općina raspolaže sa građevinskim zemljištem površine 1.252 m² procijenjene vrijednosti HRK 75.000 i poljoprivrednim zemljištem površine 1.481 m² procijenjene vrijednosti HRK 5.000.

3.6. Javne financije Općine

Proračun je, osim za redovno financiranje poslova, funkcija i programa Općine, vrlo bitan i kao instrument ekonomske politike kojim se utječe na ekonomsko stanje Općine, odnosno na ekonomski rast i zaposlenost. Proračunom se usmjerava gospodarski razvoj Općine i upravlja svim potencijalnim resursima.

U planu za 2016.g. općina Tompojevci je planirala proračun u iznosu od HRK 6.413.650.

Tablica 3.13. Proračun općine Tompojevci za 2016. godinu

	2016.
UKUPNO PRIHODI	6.413.650
PRIHODI POSLOVANJA	6.265.650
PRIHODI OD PRODAJE NEFINANCIJSKE IMOVINE	148.000
UKUPNO RASHODI	6.413.650
RASHODI POSLOVANJA	2.501.776
RASHODI ZA NABAVU NEFINANCIJSKE IMOVINE	3.911.874
RAZLIKA VIŠAK / MANJAK	0,00

S ciljem realizacije prioriteta i razvojnih projekata predloženih u nastavku dokumenta, Općina će na optimalan način koristiti sredstva iz sljedećih izvora:

- proračun Općine
- nacionalnih razvojnih programa (Ministarstva, agencije)
- EU fondovi (Europski fond za regionalni razvoj, Europski fond za ruralni razvoj).

3.7. Benchmark - Općina i izabrani gradovi u EU

Usporedna analiza jedinica lokalne samouprave u neposrednom europskom okruženju te interna analiza potencijala s kojima Općina raspolaže, a koji će se aktivirati u narednim godinama uz podršku EU politika, ima za cilj pokazati razinu konkurentnosti i razvijenosti Općine.

Tablica 3.14. Benchmark općine Tompojevci sa izabranim općinama u EU

	Tompojevci (HR)	Sv.Jurij (SLO)	Villany (H)	Loipersdorf (A)
Broj stanovnika	1.565	2.283	2.517	1.389
BDP/ stanovniku	EUR 6.025	EUR11.948	EUR 8.809	EUR 28.059
Index EU 28= 100	28%	58%	43%	124%
Index HR= 100	58%	SLO 6 9%	H 82%	A 85%
Broj zaposlenih	67	1.047	1.100	820
Broj nezaposlenih	148	125	130	54
Proračun (u mil EUR)	0,8	2,54	2,5	4,0

Empirijski nalazi usporedne analize glavnih pokazatelja ekonomske razvijenosti Općine i usporedivih općina u Sloveniji, Mađarskoj i Austriji (Tablica 3.11.) ukazuju na određene razvojne zaostatke Općine.

Glavni pokazatelji razine ekonomske razvijenosti JLS su BDP/po stanovniku, stopa zaposlenosti/nezaposlenosti radno-aktivnog stanovništva te razina proračunskih prihoda. Svi usporedni pokazatelji ekonomske razvijenosti ukazuju da Općina u odnosu na europske JLS ima određene razvojne zaostatke.

Razlike u ekonomskoj razvijenosti Općine i usporedivih jedinica lokalne samouprave u državama koje su ranije pristupile u punopravno članstvo EU otvara međutim i razvojne perspektive koje se anticipiraju u ovom dokumentu.

5. SWOT ANALIZA

Općina se nalazi na perifernom položaju u odnosu na glavna gospodarska središta Republike Hrvatske, ali je povoljno geoprometno locirana s obzirom na blizinu autoceste A1 Zagreb – Lipovac, blizinu željezničke pruge i rijeke Dunav.

Općina ne koristi dovoljno prirodne resurse u svrhu razvoja turizma s obzirom na očuvan prostor i okoliš. Poljoprivredni resursi nisu jednako dovoljno iskorišteni i predstavljaju potencijal za razvoj ekološke proizvodnje

Ulaskom RH u članstvo EU Općini su se otvorile mogućnosti sudjelovanja u u Podunavskoj makro – regionalnoj strategiji EU te mogućnosti međugranične suradnje s JLS u susjednim zemljama.

SWOT – Prostor i geografski položaj

(S) PREDNOSTI

- Raspoloživost velikih poljoprivrednih površina
- Očuvan prostor i okoliš
- Blizina autoceste A1 Zagreb-Lipovac
- Blizina željezničke pruge Novska-Vinkovci-Tovarnik-Šid
- Blizina rijeke Dunav
- Raspoloživost pitke vode

(W) SLABOSTI

- Periferni položaj u odnosu na glavna gospodarska središta u Republici Hrvatskoj
- Periferni položaj u odnosu na druge regije u Hrvatskoj

(O) PRILIKE

- Mogućnosti sudjelovanja u Podunavskoj makro-regionalnoj strategiji EU
- Mogućnosti razvoja ekološke proizvodnje
- Jačanje poznatosti područja kao nedevasiranog prirodnog okolišta
- Mogućnosti međugranične suradnje s JLS u susjednim zemljama
- Mogućnosti razvoja obnovljivih izvora energije

(T) RIZICI

- Opasnosti od općeg zagađenja prostora zbog intenzivnog korištenja agro-kemijskih tehnika obrade poljoprivrednog zemljišta
- Opća opasnost po okoliš zbog klimatskih promjena

Uz sve pretpostavke za razvoj dinamičnog rastućeg gospodarstva, na području Općine registriran je relativno mali broj poduzeća te su nedovoljno razvijeni prerađivački kapaciteti. Struktura gospodarstva Općine upućuje na orijentiranost na samo jednu gospodarsku granu – poljoprivrednu i to uglavnom na primarnu proizvodnju.

Rizici daljnjeg odlaska radno aktivnog stanovništva, nastavka snižavanja cijena poljoprivrednih proizvoda te daljnje orijentiranosti na primarnu poljoprivrednu proizvodnju ukazuju na strukturni problem te Općina mora iskorisiti mogućnosti razvoja gospodarstva koji se otvaraju kroz zajedničke projekte mini regije, mogućnostima razvoja zelene ekonomije i agro-turizma te stvaranjem dodane vrijednosti u smislu razvoja prerađivačkih kapaciteta.

SWOT – Gospodarstvo

(S) PREDNOSTI

- Raspoloživi poljoprivredni potencijali
- Raspoloživi drugi prirodni potencijali
- Kulturno-povijesna baština
- Atraktivnost prostora za različite gospodarske aktivnosti
- Rijeka Dunav
- Nezagađen okoliš za eko-proizvodnju
- Raspoloživost bio-energenata

(W) SLABOSTI

- Vrlo mali broj poduzeća i poduzetnika
- Slaba gospodarska infrastruktura
- Nerazvijeni prerađivački kapaciteti – odljev stvaranja dodane vrijednosti u druge regije
- Ovisnost o samo jednoj gospodarskoj grani (poljoprivreda)
- Nerazvijeni turistički kapaciteti

(O) PRILIKE

- Mogućnosti zajedničko ekonomskog razvoja – zajednički projekti
- Mogućnosti razvoja „zelene ekonomije“ i „zelene energije“
- Stvaranje dodane vrijednosti u mini-regiji, razvoj prerađivačkih kapaciteta
- Zajednička platforma privlačenja investitora
- Razvoj turizma i agro-turizma – velika prilika

(T) RIZICI

- Nedostatak kvalificirane radne snage i ljudskog kapitala (obrazovnih ljudi)
- Nastavak razvoja na mono-strukturi (poljoprivreda, ratarstvo)
- Nastavak snižavanja cijena poljoprivrednih proizvoda
- Nizak interes investitora

Općina i područje regije bilježi visoku nezaposlenost uz većinu raspoložive radne snage na razini srednjoškolskog obrazovanja. Da bi se otvorili potencijali za iskorištavanje prilika za razvoj, biti će ključno razvijati visokoobrazovnu radnu snagu.

Prilike za zadržavanje i proizvodnju kvalificirane radne snage očituje se u mogućnostima korištenja EU fondova za razvoj ljudskih potencijala te pokretanja visokoškolskog obrazovanja u okviru mini regije. Stvaranjem okruženja za otvaranje novih radnih mjesta privlačili bi se i kadrovi iz drugih regija i zemalja u regiji JIE.

SWOT – Ljudski potencijali

(S) PREDNOSTI

- Obrazovani ljudski potencijali
- Postojeće kompetencije u poljoprivrednoj proizvodnji
- Raspoloživost ljudskih potencijala – visoka razina nezaposlenosti

(W) SLABOSTI

- nedostatak kvalificirane radne snage
- nedostatak visoko-obrazovanih ljudskih potencijala
- iseljavanje u druge regije u Hrvatskoj i EU

(O) PRILIKE

- Mogućnosti korištenja EU fondova za razvoj ljudskih potencijala
- Mogućnosti pokretanja visokoškolskog obrazovanja
- Mogućnosti privlačenja kadrova iz drugih regija i drugih zemalja u regiji JIE
- Mogućnosti suradnje u razvoju kadrova s drugim susjednim regijama u Podunavlju

(T) RIZICI

- Nastavak rastućeg trenda iseljavanja kvalificiranih mladih ljudi
- Održavanje visoke razine nezaposlenosti
- Opadajuće povjerenje u razvojne mogućnosti od strane njenih stanovnika
- Starenje stanovništva

Općinu karakterizira velika raspoloživost poljoprivrednih površina za pokretanje vlastitih OPG-ova, vrlo dobra prometna povezanost, relativno razvijena komunalna infrastruktura, ali nedostaje kvalitetnih radnih mjesta.

Na području Općine velika je raspoloživost stambenog prostora, no većina građevina je devastirano. Pored postojanja bogate kulturno – povijesne baštine, nedovoljno je razvijena kulturna infrastruktura.

Prilika Općine za podizanje razine kvalitete života svojih stanovnika kako bi se zaustavila negativna demografska kretanja nalazi se u korištenju strukturnih i kohezijskih fondova za podizanje razine kvalitete života i ekonomsku diversifikaciju te unapređivanja kvalitete stambenih zgrada.

SWOT – Kvaliteta života

(S) PREDNOSTI

- Nezagađen okoliš
- Kulturno-povijesna baština
- Raspoloživost poljoprivrednih površina za pokretanje vlastitih OPG-a
- Vrlo dobra prometna povezanost
- Relativno razvijena komunalna infrastruktura
- Raspoloživost stambenog prostora

(W) SLABOSTI

- Nedostatak radnih mjesta, posebno kvalitetnih
- Nedostatak kulturne infrastrukture
- Devastirane građevine za stanovanje
- Nepostojanje lokalnih poticaja za zapošljavanje
- Nedovoljno razvijena ponuda dječjih vrtića i socijalnih ustanova

(O) PRILIKE

- Korištenje strukturnih i kohezijskih fondova za podizanje kvalitete života i ekonomsku diverzifikaciju
- Mogućnosti unapređivanja kvalitete stambenih zgrada kroz domaće i EU fondove (obnova kuća)
- Raspoloživost brojnih napuštenih kuća i imanja

(T) RIZICI

- Nastavak negativnih demografskih kretanja i depopulacije
- Nedovoljno investiranje u kvalitetu života od strane lokalnih vlasti

5. STRATEGIJA RAZVOJA OPĆINE

5.1. Vizija i misija Općine

Strategija razvoja Općine za razdoblje 2016. – 2020.g. predstavlja dugoročni plan mobilizacije svih potencijala – općinskog kapitala prema ostvarivanju svoje misije, dugoročne vizije i razvojnih prioriteta.

VIZIJA

Razvijati pretpostavke za diverzifikaciju gospodarstva i povećanje atraktivnosti destinacije u kontekstu jačanja turizma u skladu sa ciljevima Općine i postati jedan od ključnih pokretača razvoja mini regije.

Osigurati uvjete za život stanovnika kroz dinamičan razvoj gospodarstva te komunalne, socijalne, obrazovne i kulturne infrastrukture u cilju pokretanja razvoja i atraktivnosti mini regije.

MISIJA

U skladu sa vizijom i misijom, Općina će u razdoblju 2016. – 2020.g. temeljiti svoj razvoj kroz pokretanje vlastitih kapitalnih razvojnih projekata te predstavljati jednog od glavnih aktera u ulaganju u zajedničke projekte „mini regije“.

5.2. Glavni razvojni ciljevi Općine

Općina će svojim prometnim i geostrateškim položajem, prirodnim resursima i kulturnom baštinom te velikim potencijalom za razvoj turizma i gospodarske aktivnosti, a u cilju podizanja razine ekonomskog standarda i kvalitete života, programirati razvoj u skladu sa glavnim strateškim ciljevima Općine za razdoblje 2016. – 2020.g.

Slika 5.1. Razvojni ciljevi općine Tompojevci za razdoblje 2016. – 2020.g.



Strateški ciljevi Općine za razdoblje 2016. – 2020.g. usmjereni su na ekonomski razvoj Općine koji može biti ostvaren strategijom zaokreta i diverzifikacijom ekonomije Općine u cilju stvaranja pretpostavki za razvoj konkurentne strukture malih poduzeća te na revitalizaciju kulturne baštine, razvoj suvremene infrastrukture i stvaranje pretpostavki za zelenu ekonomiju. Jedan od glavnih strateški ciljeva je stvaranje pretpostavki za dugoročno održivi razvoj turizma.

5.3. Strateška područja djelovanja

Razvojna strategija će se ostvarivati kroz definiranih pet (5) strateških područja djelovanja te kroz implementacijske razvojne projekte koje će samostalno pokretati Općina i/ili u partnerstvu s privatnim sektorom, te koji će se kandidirati za sufinanciranje iz EU fonda regionalnog razvoja (ERDF), EU fonda ruralnog razvoja, odnosno paketa mjera grupe 7 Operativnog programa ruralnog razvoja Republike Hrvatske.

Slika 5.2. Strateška područja djelovanja za općinu Tompojevci u razdoblju 2016. – 2020.g.



Strateška područja djelovanja za Općinu odnose se na pokretanje gospodarske aktivnosti, jačanje suradnje i povezanosti u „mini regiji“ kroz razvoj infrastrukture i obnovu naselja, društvenih sadržaja, energetske neovisnosti te stvaranje uvjeta za život.

5.3.1. Strategija razvoja poljoprivrede i gospodarstva

Općina raspolaže sa značajnim gospodarskim potencijalima temeljem kojih će u budućem razdoblju jačati gospodarske aktivnosti i razviti novu strukturu poduzeća u području poljoprivredno-prerađivačkih djelatnosti u cilju ekonomskog razvoja, razvoja turizma i stvaranja novih, dugoročno održivih radnih mjesta.

POLJOPRIVREDA I GOSPODARSTVO

Diverzifikacija ekonomije Općine i stvaranje konkurentne strukture poduzeća kroz razvoj prerađivačkih djelatnosti

Tematska područja

1.	Transformacija poljoprivredne proizvodnje kroz razvoj prerađivačke djelatnosti u cilju stvaranja prehrambenih proizvoda više dodane vrijednosti
2.	Gospodarenje otpadom
3.	Razvoj turizma i revitalizacija turističke infrastrukture

Strategijom diverzifikacije poljoprivredne proizvodnje osigurati će se dugoročno održive pretpostavke za stvaranje nove vrijednosti, povećanje kvalitete i produktivnosti i podizanje razine konkurentnosti. Strukturna transformacija odnosi se na pomak od primarne poljoprivedne proizvodnje prema proizvodnji proizvoda sa višom dodanom vrijednošću u intenzivnoj proizvodnji voća i povrća, bio proizvodnji te razvoju djelatnosti prerade poljoprivrednih proizvoda. Općina će kroz institucionalnu podršku privatnom sektoru, osnivanjem razvojnog fonda te edukacijsko informativnim agrarnim centrom osigurati pretpostavke za implementaciju strategije diverzifikacije u cilju razvoja novih poduzeća i otvaranja novih radnih mjesta.

U cilju podizanja razine konkurentnosti gospodarstva Općine, u postojećem reciklažnom dvorištu će se sustavno gospodariti otpadom kroz ulaganje u razvrstavanje i reciklažu otpada kojom bi se iskoristio sav otpad mini regije i grada Iloka.

U cilju ekonomskog i socijalnog razvoja Općine i temeljem pretpostavki kroz diverzifikaciju poljoprivredne proizvodnje, osigurati će se dugoročno održive pretpostavke za razvoj ruralnog turizma ulaganjima u smještajne kapacitete i turističke atrakcije te razvojem lokalne gastronomije i ugostiteljske ponude. Općina će kroz suradnju sa svim zainteresiranim stranama poticati ulaganja u cilju podizanja atraktivnosti Općine.

5.3.2. Strategija razvoja mini regije – suradnja sa susjednim JLS

Općina već sudjeluje u zajedničkim razvojnim inicijativama s drugim jedinicama lokalne samouprave okupljenim oko ureda za suradnju TINTL i LAG Srijem. Suradnja sa susjednim lokalnim zajednicama predstavlja jedan od važnih preduvjeta za ubrzani ekonomski razvoj Općine, budući da će se u budućnosti moći osiguravati dodatni poticaji iz strukturnih i kohezijskih fondova koji će sufinancirati zajedničke razvojne projekte više lokalnih jedinica.

RAZVOJ MINI REGIJE – SURADNJA S DRUGIM JLS

Udruživanjem razvojnih kapaciteta s drugim JLS u mini regiji TINTL osigurati ulaganja koja će ostvariti sinergijske učinke na razvoj Općine

Tematska područja

1.	Razvoj kompetencija mini regije u poljoprivrednoj proizvodnji s ciljem stvaranja više dodane vrijednosti
2.	Razvoj socijalne, zdravstvene i obrazovne infrastrukture
3.	Razvoj regionalnog <i>brandinga</i> i marketinga s ciljem povećavanja razine prepoznatljivosti regije u širem ekonomskom i turističkom okruženju te privlačenje posjetitelja/turista u mini regiju
4.	Zajedničko prikupljanje, odvajanje i reciklaža komunalnog i poljoprivrednog otpada te proizvodnja energije iz obnovljivih izvora energije.

Strateško opredjeljenje za strukturne promjene u primarnoj poljoprivrednoj proizvodnji, koja će u budućnosti biti usmjerena prema proizvodima s višom dodanom vrijednosti, zahtijeva i povećavanje primjene znanja i inovacija u ovom gospodarskom segmentu. Temeljem Strategije pametne specijalizacije RH, ovim se strateškim dokumentom planira sudjelovanje Općine u zajedničkom projektu osnivanja centra

kompetencija/inovacijskog centra usredotočenog na razvoj i primjenu znanja u području povrtlarsko i voćarske proizvodnje, navodnjavanja i organske proizvodnje poljoprivrednih proizvoda te organskih prehrambenih proizvoda. Ulaganja u centar kompetencija / inovacijski centar bi se pokrenulo kao zajedničko ulaganje JLS iz mini - regije TINTL, a pružao bi usluge ne samo poljoprivrednim proizvođačima u regiji već i drugim korisnicima u okviru međugranične suradnje s regijama u susjednim zemljama.

Ubrzani ekonomski razvoj pretpostavlja i razvoj odgovarajuće socijalne i obrazovne infrastrukture koja odgovara zahtjevima suvremenog društva, promjenama u dobnoj strukturi stanovništva i promjenljivim zahtjevima tržišta rada. U tom smislu se na razini mini – regije planiraju zajednički projekti ulaganja u izgradnju:

- centra za skrb seniorske populacije;
- centra za specijalističku primarnu zdravstvenu skrb; te
- obrazovnog centra za srednje, strukovno te cjeloživotno obrazovanje.

U cilju razvoja regionalnog marketinga, jedinice lokalne samouprave okupljene oko ureda TINTL, će u narednim godinama pokrenuti zajednički projekt ulaganja u turistički marketing i destinacijski menadžment, koji će obuhvatiti:

- ulaganja u dizajniranje i branding destinacije mini regije te razvoj proizvoda ruralnog turzima;
- osnivanje zajedničkog *destination management* poduzeća;
- ulaganja u razvoj zajedničke internetske platforme za destinacijski menadžment i turistički marketing;
- ulaganja u zajedničku turističku infrastrukturu.

U kontekstu gospodarenja otpadom, odvojeno sakupljanje otpada i recikliranje temelji su modernog upravljanja otpadom. Pravilnim odvajanjem i razvrstavanjem otpada kojeg svakodnevno proizvodimo, omogućujemo ponovnu upotrebu istih materijala za proizvodnju drugih proizvoda iste ili slične namjene. Pravilno i svjesno odvajanje otpada osnovni je preduvjet za kvalitetno recikliranje.

U tom smislu održivo gospodarenje otpadom, a pogotovo njegovim biorazgradivim dijelom jedan je od prioriteta Europske unije ne samo zbog nužnosti očuvanja tla i smanjivanja odlaganja, već i mogućnosti korištenja znatnih energetske potencijala ove vrste otpada. Povećanje udjela obnovljivih izvora energije povećava energetske održivost lokalnog sustava. Također pomaže u poboljšavanju sigurnosti dostave energije na način da smanjuje ovisnost o uvozu energetske sirovina i električne energije. Očekuje se da će obnovljivi izvori energije postati ekonomski konkurentni konvencionalnim izvorima energije u srednjem do dugom razdoblju. U tom smjeru pet Općina će pokrenuti zajednički projekt prikupljanja, odvajanja i reciklaže komunalnog i poljoprivrednog otpada te proizvodnje energije iz obnovljivih izvora energije izgradnjom manje energane.

5.3.3. Strategija unapređenja društvene infrastrukture

Općinu karakteriziraju negativni demografski trendovi koji za rezultat imaju nepovoljnu društvenu i gospodarsku situaciju i koji onemogućuju suvremeni ekonomski razvoj koji se temelji na ljudskom kapitalu. U budućem razdoblju, Općina će unaprijediti društvenu infrastrukturu za podizanje razine kvalitete života i pretvaranje Općine u mjesto atraktivno za život.

DRUŠTVO

Stvaranje društvene infrastrukture za podizanje razine kvalitete života i kreiranja mjesta za život

Tematska područja

1.	Kreiranje društvenog života kroz razvoj društvene i kulturne infrastrukture
2.	Organizacija društvenih događanja kojima će se ojačati privlačnost Općine
3.	Razvoj lokalne dostupnosti suvremenih socijalnih usluga i modernih komunalnih usluga

Jedan od glavnih pokretača društvenog okruženja Općine, su ulaganja u društvenu i kulturnu infrastrukturu čime se stvaraju pretpostavke za jačanje privlačnosti Općine kroz organizaciju i pokretanje većih kulturnih manifestacija, festivala i drugih događanja

međunarodne tematike koji će privući turiste cijele regije. Poboljšanjem kvalitete i dostupnosti javnih usluga (zdravstvo, socijalna skrb, briga o djeci, školstvo) unaprijediti će se kvaliteta javnih usluga na području Općine.

5.3.4. Strategija unapređenja kvalitete života na području Općine

Općina će se kroz integralni pristup transformirati u moderna središta ugodna za život i unaprijediti kvalitetu života kroz sveobuhvatnu revitalizaciju Općine izgradnjom objekata sa sadržajima urbanih naselja, uređenjem hortikulture i parkovne infrastrukture u svim naseljima Općine i kreiranju sportsko-rekreacijskih sadržaja.

KVALITETA ŽIVOTA

Stvaranje pretpostavki za transformaciju Općine u moderno središte ugodno za život

Tematska područja

1.	<i>Cjelovito arhitektonsko-urbanističko uređenje glavnog općinskog naselja te izgradnja objekata sa sadržajima tipičnim za središta urbanih naselja</i>
2.	<i>Izgradnja biciklističkih staza, prometnica, pješačkih staza i sportsko-rekreacijskih objekata</i>
3.	<i>Cjelokupna obnova pročelja i krovništa svih privatnih kuća, uređenje javnih zelenih površina</i>

Izrada cjelovitog arhitektonsko – urbanističkog rješenja glavnog naselja Općine predstavlja prvi korak pri formiranju novog revitaliziranog modernog općinskog središta s kombinacijom javnih, komercijalnih te poslovnih prostora i stanovanja. Rješenjem će se urediti središte Općine kao zaokružene funkcionalne i moderne sredine u svrhu oblikovanja koncepta suvremenog življenja. U cilju stvaranja pretpostavki za transformaciju Općine u moderno središte ugodno za život, Općina će pokrenuti projekte uređenja javnih zelenih površina, trgova, parkova i prometne infrastrukture u svakom od naselja Općine te potaknuti cjelokupnu obnovu pročelja i krovništa privatnih kuća.

Izgradnjom biciklističke staze koja će povezati sva naselja Općine planira se podići razina atraktivnosti Općine u kontekstu turizma i sporta.

5.3.5. Strategija u području očuvanja okoliša i energetike

Općina je kroz razvoj vlastitog sustava za prikupljanje, razvrstavanje otpada stvorila ključnu pretpostavku za podizanje razine očuvanja okoliša i energetike. U budućem razdoblju, a kroz iskorištavanje obnovljivih izvora, Općina će stvoriti pretpostavke za energetske neovisnost.

ENERGIJA I OKOLIŠ

Stvaranje pretpostavki za energetske neovisnost i sustavna briga o zaštiti okoliša

Tematska područja

1.	Vlastita proizvodnja energije iz lokalno dostupnih obnovljivih izvora
2.	Razvoj općinskog sustava distribucije energije

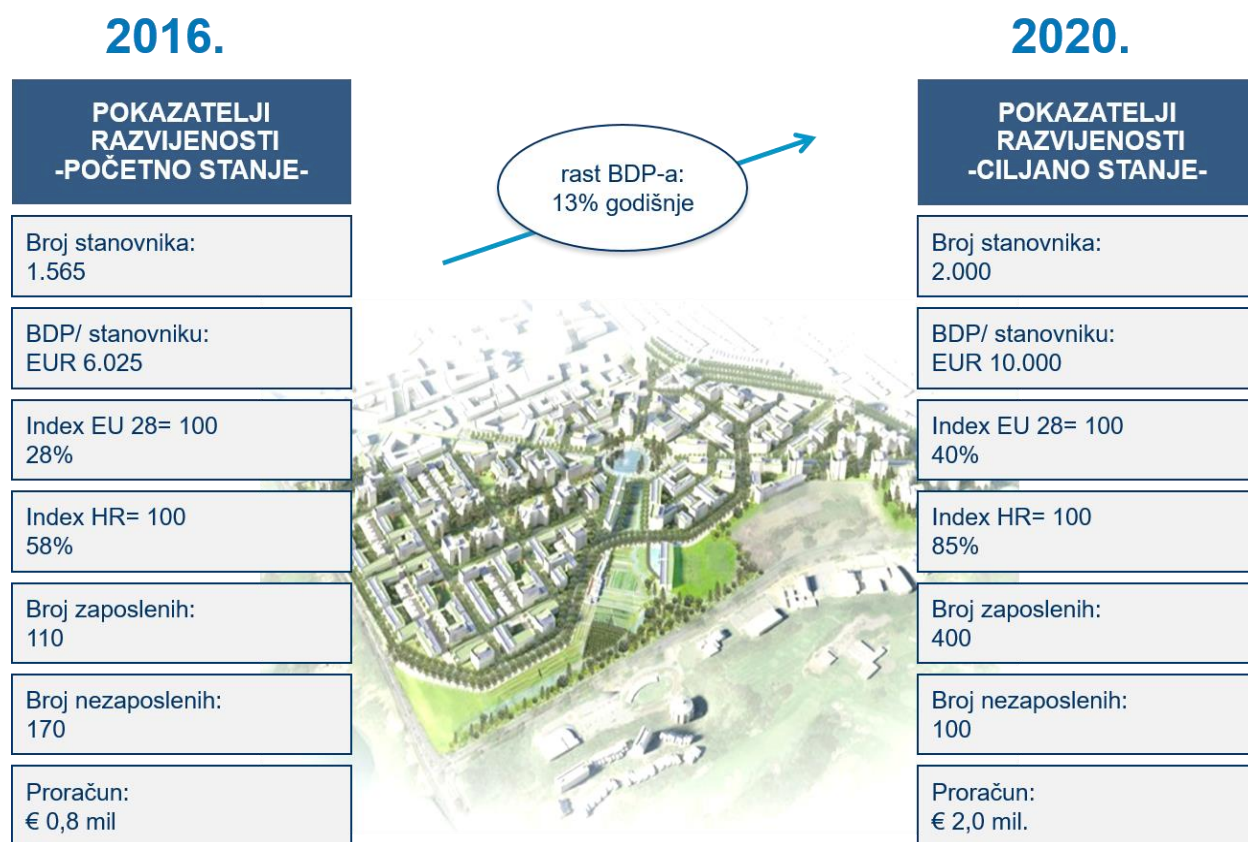
Ulaganjem u energetske postrojenja, Općina će osigurati energetske neovisnost o električnoj i toplinskoj mreži, i disperzirati rizike od budućih promjena cijena energije što će imati i pozitivan utjecaj na gospodarstvo Općine.

Izgradnja vlastite energane u smislu energetskog osamostaljenja pretpostavlja i razvoj vlastite lokalne distribucije energije. Ulaganja u distributivnu mrežu na području Općine predstavlja jedno od strateških opredjeljenja općinskog vodstva.

5.4. Ciljani pokazatelji Općine

Implementacija strateških projekata će, prema glavnim operativnim razvojnim ciljevima Općine za razdoblje 2016. – 2020.g. u glavnim strateškim područjima djelovanja, potaknuti ubrzani razvoj i jačati ključne ekomske pokazatelje.

Slika 5.3. Ciljani pokazatelji općine Tompojevci u razdoblju 2016. – 2020.g.



U razdoblju 2016. – 2020.g. planira se rast BDP-a po prosječnoj stopi od 13% godišnje što bi u 2020. godini rezultiralo indexom razvijenosti u odnosu na prosjek EU28 od 40% i rastom BDP/stanovniku sa razine od EUR 6.025 u 2016. godini na razinu od EUR 10.000 u 2020. godini.

Za 2020. godinu planira se proračun od EUR 2,0 mil i povećanje broja zaposlenih na 400 uz rast broja stanovnika sa razine od 1.565 u 2016. godini na razinu od 2.000 u 2020. godini.

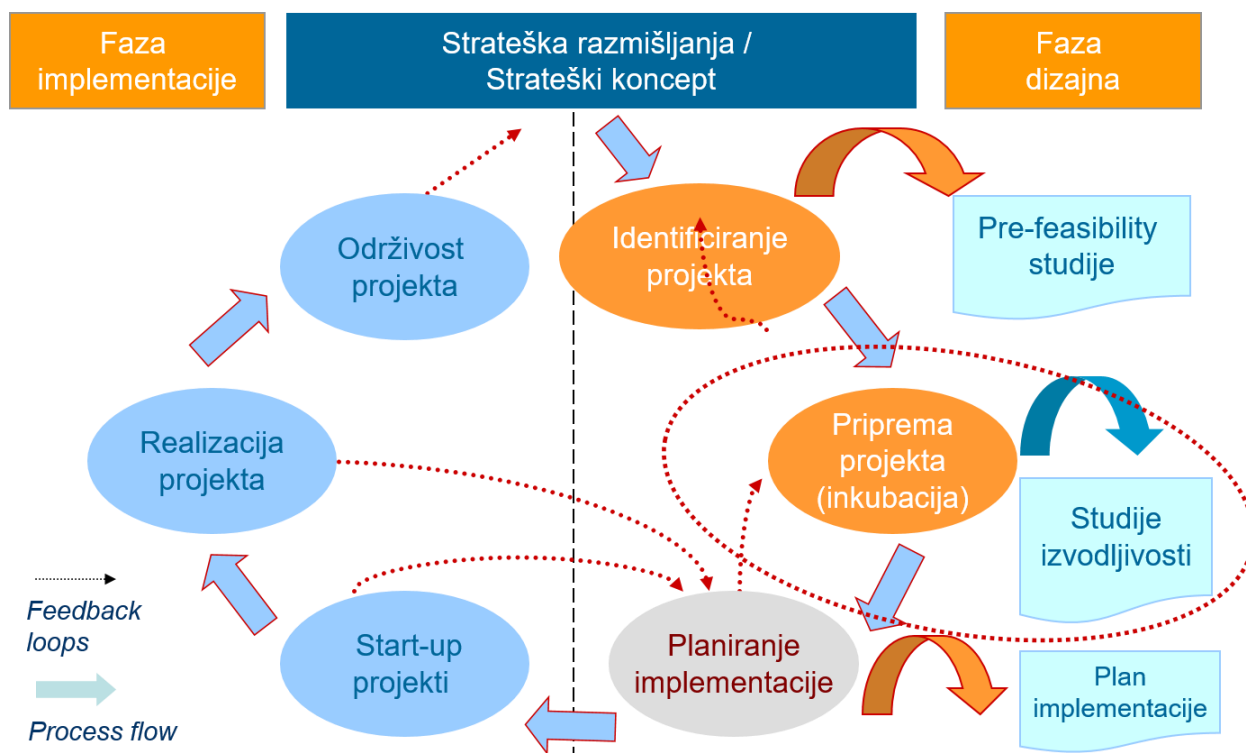
6. IMPLEMENTACIJA I FINANCIRANJE

6.1. Proces implementacije projekata

Proces implementacije projekata općine Tompojevci za razdoblje 2016. – 2020.g. odvijat će se kroz samostalno financiranje od strane Općine, kandidiranjem projekata na EU fondove te putem modela javno – privatnih partnerstva.

Proces implementacije razvojnih projekata sastoji se od nekoliko procesa u koji se uključuju različiti sudionici i zainteresirane strane.

Slika 6.1. Proces implementacije projekata



Implementacija projekta, nakon identifikacije projekta, zahtijeva ispitivanje izvodljivosti i održivosti projekta te njegovih socio-ekonomskih učinaka putem analize troškova i koristi u okviru kojih se detaljno i po propisanoj metodologiji analiziraju sve koristi i troškovi projekta te se demonstrira njegova opravdanost za financiranje iz EU fondova.

U skladu sa rezultatima ispitivanja projekta na razini izvodljivosti i održivosti, a u cilju implementacije projekta pristupa se projektiranju i osiguravanje financiranja samog projekta – prezentacija projekta komercijalnim i razvojnim bankama te sklapanje javno – privatnih partnerstva.

6.2. Financijski izvori

Strategijom razvoja općine Tompojevci 2016. – 2020.g. planira se osiguravanje financijskih sredstva iz nekoliko potencijalnih izvora – financijskog tržišta, EU fondova i privatnih investitora.

Katalog projekata predviđa projekte koji će za cilj imati sveukupni ekonomski razvoj Općine te koji će biti financirani od strane Općine i privatnih investitora.

Tablica 6.1. Glavni izvori financiranja strateških projekata općine Tompojevci

INSTITUCIONALNE BANKE
Hrvatska banka za obnovu i razvoj
Europska investicijska banka
Europska banka za obnovu i razvoj
Svjetska banka
KOMERCIJALNE BANKE
EU FONDOVI
Europski fond za regionalni razvoj (ERDF)
Europski poljoprivredni fond za ruralni razvoj (EAFRD)
Europski socijalni fond (ESF)

Izvori financiranja strateških projekata biti će mogući u okviru kredita od strane komercijalnih te institucionalnih banaka (HBOR, EIB, EBRD, SB). Jednako tako realizaciju projekata biti će moguće financirati i iz fondova Europske unije - *Europskog fonda za regionalni razvoj* (ERDF), *Europskog poljoprivrednog fonda za ruralni razvoj* (EAFRD) te *Europskog socijalnog fonda* (ESF).

U sufinanciranju razvojnih projekata od strane EU fondova gdje nije moguće ostvariti 100 % povrat sredstava, Općina će međufinanciranje projekta ostvariti zaduživanjem kod HBOR-a prema uvjetu kreditiranja iz programa financiranja EU projekata za JLS uz sljedeće uvjete:

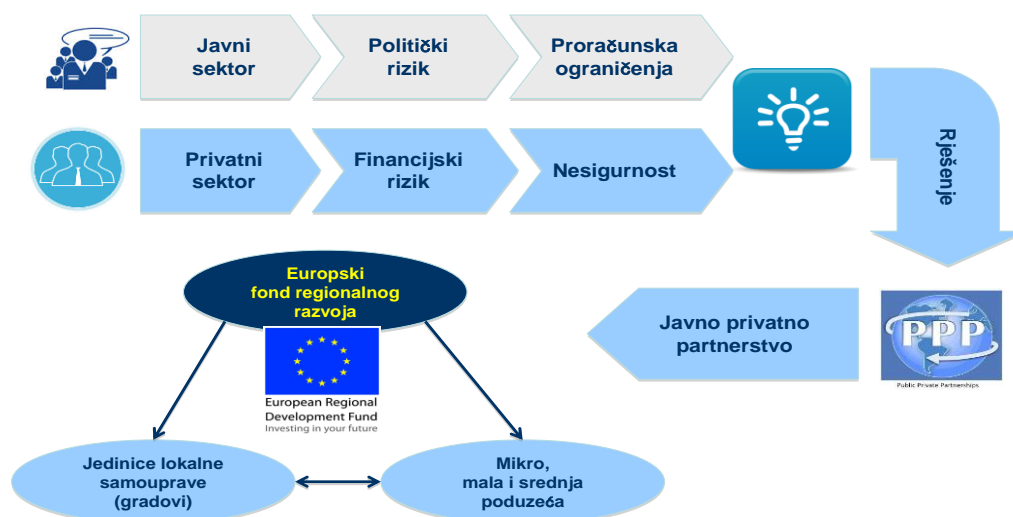
- Početak od 5 godina
- Otplata kredita na 10 godina
- Kamatna stopa u iznosu od 3%
- Naknada u iznosu od 0,8%

Kao model ulaganja u razvojne projekte Općina će razmatrati model javno – privatnog partnerstva kao oblika zajedničkog, kooperativnog djelovanja javnog i privatnog sektora u svrhu izvođenja i implementacije projekata.

6.3. Model javno-privatnog partnerstva

Javno-privatno partnerstvo podrazumijeva suradnju tijela javne vlasti s privatnim sektorom u cilju zadovoljavanja javne potrebe.

Slika 6.2. Javno-privatno partnerstvo



Cilj suradnje javnog i privatnog sektora je u tome da se sredstva i znanje privatnog sektora stave na raspolaganje javnom i da na taj način privatni sektor doprinose realizaciji javnih projekata. Javna vlast određuje ciljeve zajedničkih projekata vodeći pritom računa o javnom interesu i kvaliteti usluga, a privatni partner zatvara financijsku konstrukciju, projektira i gradi ili obnavlja. Svoj interes privatni partner pritom vidi u naplati usluga od korisnika građevine / zdanja kroz koncesiju ili neki drugi oblik ugovorne naplate.

Model financiranja kapitalnih projekata putem javno-privatnog partnerstva preporuka je Europske komisije pri financiranju kapitalnih projekata javnog sektora, a u Republici Hrvatskoj postoji institucionalni okvir kojim je definirana procedura ishoda potrebnih suglasnosti kod nadležnih državnih tijela. Zbog složenosti modela financiranja, potrebno je angažirati konzultante za pripremnu fazu koja uključuje izradu studije s komparatorom javnih troškova i pripremu natječaja za izbor privatnog partnera. Javno privatno partnerstvo je u Republici Hrvatskoj uređeno sljedećim propisima (pravni okvir):

- Zakon o JPP-u (Narodne novine, br 78/12)
- Zakon o izmjenama i dopunama Zakona o JPP (Narodne novine, br. 152 / 14)
- Uredba i provedbi projekata JPP-a (NN 88/12 i 15/15)
- Pravilnik o projektima JPP-a male vrijednosti (NN 23/15)

Zakonom o JPP uređuje se postupak predlaganja i odobravanja prijedloga projekata javno-privatnog partnerstva, praćenje provedbe projekata javno-privatnog partnerstva te sadržaj ugovora o javno-privatnom partnerstvu. Temeljem Zakona o JPP-u ustrojena je **Agencija za javno-privatno partnerstvo** (AJPP) kao središnje nacionalno tijelo i centar znanja zadužena za ocjenu, odobravanje i praćenje provedbe projekata JPP-a, vođenje Registra ugovora o javno-privatnom partnerstvu te primjenu najbolje međunarodne prakse i uspostavljanje sustava izobrazbe u području JPP-a.

Ugovor o JPP-u glavni je dokument u okviru kojega se utvrđuju prava i obveze, tj. Pravila ponašanja javnog i privatnog partnera u duljem ugovornom razdoblju. Ugovor o JPP-u sklapa se između javnog partnera i društva posebne namjene.

Društvo posebne namjene (u daljnjem tekstu DPN) je trgovačko društvo koje osniva privatni partner u svrhu sklapanja ugovora o JPP-u i provedbe projekta JPP-a.

Financiranje projekta JPP-a najčešće je zasnovano po načelima projektnog financiranja. Ključna razlika između projektnog i korporativnog (tradicionalnog) financiranja je da se

kod projektnog financiranja izvori financiranja vežu uz DPN, a kod korporativnog financiranja uz matičnu tvrtku.²

6.4. Organizacijski aspekti implementacije strategije

Općina danas, sukladno Statutom i Zakonom, osim Općinskog vijeća koje je predstavničko tijelo i zastupa interese stanovnika, ima izabranog zamjenika načelnika koji obnaša dužnost Općinskog načelnika. Upravni poslovi, koji su u nadležnosti Općine sukladno Zakonu, ustrojeni su u jedinstvenom upravnom odjelu na čelu kojeg je pročelnik.

Slika 6.3. Buduća organizacija Općine



Implementacija strategije, pretpostavlja transformaciju organizacije u cilju realizacije strateških projekata kojom se predviđa osnivanje posebnog komunalnog poduzeća – društva u vlasništvu Općine, koje će osim pružanja osnovnih komunalnih usluga preuzeti i odgovornost realizacije strateških projekata.

² Agencija za JPP : JPP Vodič kroz postupke odobravanja projekata u Agenciji za javno privatno partnerstvo namijenjen tijelima središnje i lokalne javne uprave

7. ZAKLJUČAK

U kontekstu ulaska Republike Hrvatske u punopravno članstvo Europske unije, a temeljem koncepta poticanja održivog razvoja lokalnih i ruralnih područja koji se bazira na održivom gospodarskom razvoju, revitalizaciji prirodne i kulturne baštine te na povećanju životnog standarda, općina Tompojevci je, u skladu sa strateškim smjernicama razvoja na razini Vukovarsko-srijemske županije, Republike Hrvatske i Europske unije, pred izazovom osiguravanja infrastrukturnih, društvenih i ekonomskih uvjeta za razvoj.

Strategijom razvoja općine Tompojevci za razdoblje 2016. – 2020.g., a u skladu sa smjernicama Europske unije, predloženi su glavni strateški razvojni projekti koje će Općina realizirati samostalno i u suradnji s Općinama mini regije u strateškom razdoblju do 2020.g. Implementacijom strateških projekata Općine osigurati će se dugoročno održive pretpostavke za razvoj Općine kroz uvođenje moderne infrastrukture, diverzifikacije ekonomije Općine kroz razvoj „pametne poljoprivrede“, stvaranje nove, konkurentnije strukture poduzeća, revitalizaciju turističke infrastrukture i izgradnju smještajnih i ugostiteljskih kapaciteta. Glavni izazov za Općinu, uz pretpostavke za gospodarski razvoj, biti će osigurati i pretpostavke za razvoj društvenog života i stvaranje socio uvjeta.

Korištena literatura

1. Agencija za JPP : JPP Vodič kroz postupke odobravanja projekata u Agenciji za javno privatno partnerstvo namijenjen tijelima središnje i lokalne javne uprave
2. Državni zavod za statistiku
3. Europski strukturni i investicijski fondovi: www.strukturnifondovi.hr
4. Europska komisija: Strategija Europa 2020
5. Internetske stranice općine Tompojevci
6. Operativni program Konkurentnost i kohezija 2014 – 2020.
7. Operativni program Ruralnoga razvoja 2014 – 2020.
8. Operativni program Učinkovitost i ljudski potencijali 2014 - 2020
9. Vlada RH: Strategija pametne specijalizacije RH 2020.

Popis tablica

Broj	Naslov	Strana
3.1.	Kretanje stanovništva u općini Tompojevci i Vukovarsko-srijemskoj županiji	13
3.2.	Kretanje stanovništva u naseljima općine Tompojevci	13
3.3.	Kretanje broja nezaposlenih u općini Tompojevci i Županiji	14
3.4.	Pregled površina u općini Tompojevci	15
3.5.	Struktura obradivih poljoprivrednih površina u općini Tompojevci	15
3.6.	Županijske prometnice na području općine Tompojevci	16
3.7.	Lokalne prometnice na području općine Tompojevci	17
3.8.	Gospodarski subjekti na području općine Tompojevci	19
3.9.	Obrazovne ustanove na području općine Tompojevci	20
3.10.	Zdravstvene ustanove na području općine Tompojevci	21
3.11.	Kulturna dobra na području općine Tompojevci	22
3.12.	Imovina u vlasništvu općine Tompojevci	24
3.13.	Proračun općine Tompojevci za 2016. godinu	25
3.14.	Benchmark općine Tompojevci sa izabranim općinama u EU	26
6.1.	Glavni izvori financiranja strateških projekata općine Tompojevci	42

Popis slika

Broj	Naslov	Strana
2.1.	Metodologija i pristup izradi strategije razvoja Općine	2
2.2.	<i>Strategija Europa 2020</i>	4
2.3.	Nacionalni operativni programi	5
2.4.	Europski fondovi	8
2.5.	Strategija pametne specijalizacije Republike Hrvatske 2020.	10
3.1.	Vukovarsko-srijemska županija RH	11
3.2.	Općina Tompojevci u Vukovarsko-srijemskoj županiji	12
5.1.	Razvojni ciljevi općine Tompojevci za razdoblje 2016. – 2020.g.	32
5.2.	Strateška područja djelovanja za općinu Tompojevci 2016. – 2020.g.	33
5.3.	Ciljani pokazatelji općine Tompojevci u razdoblju 2016. – 2020.g.	40
6.1.	Proces implementacije projekata	41
6.2.	Javno-privatno partnerstvo	43
6.3.	Buduća organizacija Općine	45

Anex I: Strateški projekti



STRATEŠKI PROJEKTI OPĆINE TOMPOJEVCI 2016. – 2020.

STRATEŠKI PROJEKTI OPĆINE u razdoblju 2016. - 2020.g.

Strategijom razvoja Općine 2016. – 2020.g., a u skladu sa glavnim razvojnim ciljevima i strateškim područjima djelovanja, planirani su strateški razvojni projekti koji će za rezultat imati pokretanje ubrzanog razvoja Općine i učinke na povećanje ekonomskog standarda, stvaranje novih radnih mjesta i multiplikacijske učinke na proračun Općine.

Strateški projekti su planirani za svako *strateško poslovno područje* (SPP). Strategijom su definirana ključna SPP-a koja se odnose na:

- 1 POLJOPRIVREDU I GOSPODARSTVO**
- 2 MINI REGIJU**
- 3 DRUŠTVO**
- 4 KVALITETU ŽIVOTA**
- 5 ENERGIJU I OKOLIŠ.**



PD 1 – POLJOPRIVREDA I GOSPODARSTVO

TEMATSKA PODRUČJA	STRATEŠKI PROJEKTI	VLASNIK PROJEKTA	IZVORI FINANCIRANJA
TP1: TRANSFORMACIJA POLJOPRIVREDNE PROIZVODNJE	Edukacijski i informacijski agro centar	Općina	ESI fondovi/ Općina
	Osnivanje fonda za subvenciju privatnom sektoru u razvoju prerađivačkih djelatnosti	Općina	Općina
	Formiranje centralne tržnice u cilju jačanja i promocije lokalnih proizvoda	Općina	Općina/ EAFRD Mjera 7.4.
TP2: GOSPODARANJE OTPADOM	Proširenje reciklažnog dvorišta sa izgradnjom pogona za razvrstavanje i reciklažu otpada	Općina Komunalno poduzeće	FZOEU/ Općina/ Banke
TP3: RAZVOJ TURIZMA	Turistički info centar	Općina	Općina/ EAFRD Mjera 7.4.
	Izgradnja lovačkog hotela i restorana na lovištu u šumi Jelaš	Općina Privatni investitor	Općina/ HBOR/Banke
	Izgradnja i uređenje tematskog parka i farme divljači sa smještajnim i ugostiteljskim kapacitetima	Općina Udruga HR branitelja Privatni investitor	Općina/ EAFRD Mjera 7.4./ HBOR/Banke



PD 2 – RAZVOJ MINI REGIJE

TEMATSKA PODRUČJA	STRATEŠKI PROJEKTI	VLASNIK PROJEKTA	IZVORI FINANCIRANJA
TP1: RAZVOJ KOMPETENCIJA MINI REGIJE U INOVATIVNOJ POLJOPRIVREDNOJ PROIZVODNJI	CEKOM / inovacijski inkubator bio proizvodnje u području napredne poljoprivredne proizvodnje, prerade poljoprivrednih proizvoda i bio-ekonomije	TINTL (5 općina + grad Ilok)	EFRD HBOR / EIB
TP2: RAZVOJ ZAJEDNIČKE SOCIJALNE, OBRAZOVNE I ZDRAVSTVENE INFRASTRUKTURE	Središnja socijalno – zdravstvena ustanova – centar međugeneracijske suradnje osoba treće životne dobi i mladih / dom za skrb starijih i nemoćnih/ centar zdravstvene skrbi (primarna zdravstvena zaštita, stomatologija, dermatologija, pedijatrija) / zajednički socijalni sadržaji: a) manja društvena dvorana b) škole (autoškola, strani jezici) c) knjižnica	TINTL (5 općina + grad Ilok)	EFRD HBOR / EIB
	Ulaganje u centar strukovnog srednjeg, visokog i cjeloživotnog obrazovanja	TINTL (5 općina + grad Ilok)	ESI fondovi INTERREG ERASMUS
TP3: RAZVOJ REGIONALNOG BRANDINGA I MARKETINGA	Pokretanje projekta razvoja zajedničkog regionalnog marketinga – povećavanje vidljivosti regije na turističkom tržištu	TINTL (5 općina + grad Ilok)	TINTL (5 općina + grad Ilok)
	Osnivanje zajedničkog poduzeća za upravljanje destinacijom i turistički marketing – <i>Destination Management Company</i>	TINTL (5 općina + grad Ilok)	TINTL (5 općina + grad Ilok)
TP4: ENERGIJA I OKOLIŠ	Osnivanje zajedničke tvrtke za prikupljanje, odvajanje i reciklažu komunalnog i poljoprivrednog otpada	TINTL (5 općina + grad Ilok)	TINTL (5 općina + grad Ilok)
	Ulaganje u zajednički projekt proizvodnje energije iz obnovljivih izvora (poljoprivredna i šumska bio-masa)	TINTL (5 općina + grad Ilok)	TINTL (5 općina + grad Ilok)



PD 3 – DRUŠTVO

TEMATSKA PODRUČJA	STRATEŠKI PROJEKTI	VLASNIK PROJEKTA	IZVORI FINANCIRANJA
TP1: KREIRANJE DRUŠTVENOG ŽIVOTA	Društveni dom s multifunkcionalnom dvoranom - kino projekcije, kazališne predstave, eventi	Općina	Općina/ EAFRD Mjera 7.4.
	Društveni dom sa prostorom za događanja i etno zbirkom u svakom naselju Općine	Općina	Općina EAFRD Mjera 7.4.
TP2: ORGANIZACIJA DRUŠTVENIH DOGAĐANJA	Izgradnja pozornice na otvorenom	Općina	Općina/ Banke
	Pokretanje informativnog i rezervacijskog internet portala koji će objediniti sva događanja i turističke atrakcije u Općini	Općina	Općina/ Banke
TP3: RAZVOJ SUVREMENIH SOCIJALNIH USLUGA I MODERNIH KOMUNALNIH USLUGA	Izgradnja dječjeg vrtića	Općina	Općina/ EAFRD Mjera 7.4.
	Osnivanje komunalnog poduzeća	Općina	Općina
	Centar za javne inicijative	Općina	Općina/ EAFRD Mjera 7.4.



PD 4 – KVALITETA ŽIVOTA

TEMATSKA PODRUČJA	STRATEŠKI PROJEKTI	VLASNIK PROJEKTA	IZVORI FINANCIRANJA
TP1: CJELOVITO URBANISTIČKO UREĐENJE	Izrada integralnog arhitektonsko-urbanističkog programa uređanja centra naselja Tompojevci	Općina	Općina
	Uređenje javnih zelenih površina, trgova, parkova i prometne infrastrukture u svakom od naselja Općine	Općina	Općina/ EAFRD Mjera 7.4.
TP2: IZGRADNJA STAZA I SPORTSKO – REKREACIJSKIH OBJEKATA	Izgradnja sportsko – rekreacijskog centra u naselju Tompojevci	Općina	Općina/ EAFRD Mjera 7.4.
	Izgradnja biciklističke staze u cilju povezivanja svih naselja Općine	Općina	Općina/ EAFRD Mjera 7.4.
	Izgradnja stanice za punjenje i najama električnih bicikala	Općina	Općina
TP3: CJELOKUPNA OBNOVA I UREĐENJE	Obnova pročelja i krovništva zgrada	Općina Privatni vlasnici	Općina/ Privatni vlasnici/ FZOEU
	Revitalizacija Tompojevačkih ritova	Općina	Općina/ EAFRD Mjera 7.4.



PD 5– ENERGIJA I OKOLIŠ

TEMATSKA PODRUČJA	STRATEŠKI PROJEKTI	VLASNIK PROJEKTA	IZVORI FINANCIRANJA
TP1: PROIZVODNJA ENERGIJE	Ulaganje u kogeneracijsko postrojenje za proizvodnju električne i toplinske energije	Općina Komunalno poduzeće JPP	EAFRD HBOR/Banke
TP2: DISTRIBUCIJA ENERGIJE	Izgradnja sustava za distribuciju energije	Općina JPP	EAFRD ESI fondovi HBOR/Banke