

Zavod za prostorno planiranje  
d.d.  
Osijek, Vijenac Paje Kolarića 5A

**PREDSJEDNIK PREDSTAVNIČKOG  
TIJELA:**

**Pečat:**

PROSTOR ZA OVJERU TIJELA NADLEŽNOG ZA DONOŠENJE PLANA

**CILJANE IZMJENE I DOPUNE PROSTORNOG  
PLANA UREĐENJA OPĆINE TOMPOJEVCI**

Knjiga 2. Obvezni prilozi

Osijek, travanj 2015

Nositelj izrade plana:	VUKOVARSKO-SRIJEMSKA ŽUPANIJA <b>OPĆINA TOMPOJEVCI</b>
Plan izradio:	ZAVOD ZA PROSTORNO PLANIRANJE d.d. Osijek, Vijenac Paje Kolarića 5a
Naziv prostornog plana:	<b>CILJANE IZMJENE I DOPUNE PROSTORNOG PLANA UREĐENJA OPĆINE TOMPOJEVCI</b>
KNJIGA 2.:	<b>Obvezni prilozi</b>
Odgovorna osoba:	<hr/> Krunoslav Lipić, dipl.ing.arh.
Odgovorni voditelj:	<hr/> Krunoslav Lipić, dipl.ing.arh.
Stručni tim:	Krunoslav Lipić, dipl.ing.arh. Sanda Milas, dipl.ing.arh. Vlado Sudar, dipl.ing.građ. Stjepan Stakor, dipl.ing.kult.tehn. Ivica Bugarić, dipl.ing.građ. Ljubica Majcan-Korkutović, dipl.turizm. Stojan Stojković, dipl.iur.
Tehnička obrada:	Aleksandra Knežević, građ.teh.
Datum izrade:	Travanj, 2015. godine
Popis knjiga:	KNJIGA 1.: - Tekstualni i grafički dio KNJIGA 2.: - Obvezni prilozi

Suradnja i konzultacije:	<ol style="list-style-type: none"> <li>1. REPUBLIKA HRVATSKA MINISTARSTVO KULTURE Uprava za zaštitu kulturne baštine Konzervatorski odjel u Vukovaru</li> <li>2. REPUBLIKA HRVATSKA MINISTARSTVO ZAŠTITE OKOLIŠA I PRIRODE Uprava za zaštitu prirode</li> <li>3. REPUBLIKA HRVATSKA MINISTARSTVO OBRANE Služba za nekretnine, graditeljstvo i zaštitu okoliša</li> <li>4. REPUBLIKA HRVATSKA MINISTARSTVO POLJOPRIVREDE Uprava poljoprivrede i prehrambene industrije</li> <li>5. REPUBLIKA HRVATSKA MINISTARSTVO POLJOPRIVREDE Uprava šumarstva, lovstva i drvne industrije</li> <li>6. URED DRŽAVNE UPRAVE U VUKOVARSKO-SRIJEMSKOJ ŽUPANIJI Služba za gospodarstvo Odsjek za poljoprivredu, šumarstvo i vodno gospodarstvo</li> <li>7. MUP- POLICIJSKA UPRAVA VUKOVARSKO-SRIJEMSKA, Protupožarni odjel</li> <li>8. SUSJEDNE JEDINICE LOKALNE SAMOUPRAVE: <ul style="list-style-type: none"> <li>• GRAD VUKOVAR</li> <li>• OPĆINA LOVAS</li> <li>• OPĆINA TOVARNIK</li> <li>• OPĆINA STARI JANKOVCI</li> <li>• OPĆINA BOGDANOVCI</li> <li>• OPĆINA NEGOSLAVCI</li> </ul> </li> <li>9. HRVATSKA AGENCIJA ZA POŠTU I ELEKTRONIČKE KOMUNIKACIJE</li> <li>10. HRVATSKI TELEKOM d.d. Regija 4</li> <li>11. HEP-OPERATOR DISTRIBUCIJSKOG SUSTAVA d.o.o. Elektra Vinkovci</li> <li>12. PRVO PLINARSKO DRUŠTVO d.o.o.</li> <li>13. HRVATSKE CESTE d.o.o. Za upravljanje, građenje i održavanje državnih cesta</li> <li>14. UPRAVA ZA CESTE VUKOVARSKO-SRIJEMSKE ŽUPANIJE</li> <li>15. HRVATSKE VODE ZAGREB VGO za vodno područje sliva Save, Zagreb VGI "Bič-Bosut" Vinkovci</li> <li>16. HRVATSKE VODE VGO za Dunav i donju Dravu, Osijek</li> <li>17. VODOVOD GRADA VUKOVARA d.o.o. Za vodoopskrbu i odvodnju</li> <li>18. VINKOVAČKI VODOVOD I KANALIZACIJA, d.o.o.</li> <li>19. JAVNA USTANOVA ZAVOD ZA PROSTORNO UREĐENJE VUKOVARSKO-SRIJEMSKE ŽUPANIJE</li> <li>20. VUKOVARSKO-SRIJEMSKA ŽUPANIJA Upravni odjel za prostorno uređenje, graditeljstvo i zaštitu okoliša</li> <li>21. PODRUČNI URED ZA ZAŠTITU I SPAŠAVANJE VUKOVAR</li> </ol>
--------------------------	---

**KNJIGA 2.-Obvezni prilozi**

<b>S A D R Ž A J</b>	<b>Stranica</b>
<b>0. OPĆI DIO</b>	
1. Naslovna stranica	1
2. Potpisni list	2
3. Suradnja i konzultacije u izradi Plana	3
4. Sadržaj	4
<b>III. OBVEZNI PRILOZI</b>	1
<b>A) OBRAZLOŽENJE IZMJENA I DOPUNA PROSTORNOG PLANA UREĐENJA OPĆINE TOMPOJEVCI</b>	1
<b>1. OBRAZLOŽENJE IZMJENA I DOPUNA</b>	1
<b>2. IZMJENE I DOPUNE TEKSTUALNOG DIJELA PLANA</b>	4
<b>B) STRUČNE PODLOGE NA KOJIMA SE TEMELJI PROSTORNO PLANSKA RJEŠENJA</b>	10
<b>C) POPIS SEKTORSKIH DOKUMENATA I PROPISA KOJE JE BILO POTREBNO POŠTIVATI U IZRADI PLANA</b>	11
<b>D) ZAHTJEVI I MIŠLJENJA IZ ČLANKA 79. I ČLANKA 94. ZAKONA O PROSTORNOM UREĐENJU I GRADNJI</b>	13
<b>1. ZAHTJEVI IZ ČLANKA 79. ZAKONA O PROSTORNOM     UREĐENJU I GRADNJI</b>	13
<b>2. MIŠLJENJA IZ ČLANKA 94. ZAKONA O PROSTORNOM     UREĐENJU I GRADNJI</b>	42
<b>E) IZVJEŠĆE O JAVNOJ RASPRAVI</b>	50
<b>F) EVIDENCIJA POSTUPKA IZRADE I DONOŠENJA PROSTORNOG PLANA</b>	100
<b>G) SAŽETAK ZA JAVNOST</b>	105
<b>H) MIŠLJENJA/SUGLASNOSTI NA KONAČNI PRIJEDLOG</b>	110

**IV. DOKUMENTACIJA**

1. Izvadak iz sudskog registra	1
2. Suglasnost za upis u sudski registar nadležnog Ministarstva	5
3. Rješenje kojim se daje suglasnost za obavljanje svih stručnih poslova prostornog uređenja	6
4. Rješenje o upisu u Imenik ovlaštenih arhitekata Hrvatske komore arhitekata i inženjera u graditeljstvu	8
5. Rješenje o imenovanju odgovornog voditelja Nacrta prostornog Plana	10

### **III. OBVEZNI PRILOZI**

#### **A) OBRAZLOŽENJE IZMJENA I DOPUNA PROSTORNOG PLANA UREĐENJA OPĆINE TOMPOJEVCI**

##### **1. OBRAZLOŽENJE IZMJENA I DOPUNA**

Odlukom o izradi Ciljanih izmjena i dopuna PPUO Tompojevci ("Službeni vjesnik" Vukovarsko-srijemske županije, br. 24/13) obuhvaćeno je 11 Izmjena i dopuna.

Izmjene se odnose i na tekstualni i na grafički dio Plana.

Kartografski prikazi 1., 2.A., 3.A., 4.D. i 4.E. u cijelosti se zamjenjuju novima.

##### **Izmjena i dopuna br. 1.**

Ova Izmjena i dopuna se odnosi na usklađivanje Plana sa zahtjevima Ministarstva kulture.

##### **Izmjena i dopuna br. 2.**

Ova Izmjena i dopuna se odnosi na izmjene Odredbi za provođenje vezanih za gradnju spomen obilježja u naseljima Bokšić i Tompojevci.

##### **Izmjena i dopuna br. 3.**

Ova Izmjena i dopuna se odnosi na ucrtavanje nerazvrstanih cesta.

Planom su definirane značajnije trase nerazvrstanih cesta na području Općine (na kartografskom prikazu 2.A. Promet pošta i elektroničke komunikacije), a u Odredbama za provođenje su definirane koje su sve prometne površine nerazvrstane, kao i uvjeti uređenja istih. Dio planirane mreže nerazvrstanih cesta dolazi u kontakt s naznačenom trasom planirane državne ceste u istraživanju (Lovas-Đeletovci) koja je međunarodna napuštena i obrisana u važećem Prostornom planu Vukovarsko-srijemske županije, što je potvrđeno i dopisom Hrvatskih cesta. Zbog toga je navedena trasa planirane državne ceste u istraživanju obrisana i u Nacrtu prijedloga PPUO Tompojevci.

##### **Izmjena i dopuna br. 4.**

Ova Izmjena i dopuna se odnosi na ucrtavanje biciklističkih ruta.

U Planu su naznačene trase biciklističkih ruta (staze ili trake), a u Odredbama za provođenje definirani su uvjeti njihove izgradnje i mogućnosti polaganja i trasa biciklističkih ruta koje nisu naznačene u kartografskom prikazu Plana.

Kako je koridor postojeće županijske ceste Ž4173 interesantan i za moguće biciklističke rute u Planu je naznačen mogući ili alternativni koridor brze ceste Vukovar-Ilok (temeljem podataka Hrvatskih cesta), a Odredbama za provođenje naznačena potreba dobivanja suglasnosti od Hrvatskih cesta za izgradnju u navedenom koridoru kako ne bi došlo do neplanske izgradnje.

**Izmjena i dopuna br. 5.**

Ova Izmjena i dopuna se odnosi na ugrađivanje zahtjeva HAKOM-a.

Temeljem zahtjeva HAKOM-a u Planu su unesene sljedeće korekcije:

- u tekstu i Odredbama za provođenje
  - naziv "telekomunikacije" zamijenjen sa nazivom "elektroničke komunikacije"
  - iz teksta izbačeni naziv "operatora"
  - Odredbe za provođenje korigirane u poglavlju "elektroničke komunikacije" definiranjem uvjeta za izgradnju nepokretne i pokretne mreže elektroničkih komunikacija, u skladu s naputkom HEKOM-a i važećeg PP Vukovarsko-srijemske
- na kartografskom prikazu
  - zamijenjeni nazivi "telekomunikacija" u "elektroničke komunikacije"
  - prenesene površine za izgradnju samostojećih antenskih stupova iz PP Vukovarsko-srijemske županije.

**Izmjena i dopuna br. 6.**

Ova Izmjena i dopuna se odnosi na određivanje uvjeta za izgradnju vjetroelektrana i ostalih obnovljivih izvora energije.

U Planu nisu definirani uvjetigradnje građevina za korištenje obnovljivih izvora energije. Osnova je postavljena u Prostornom planu Vukovarsko-srijemske županije, a sada se određuju uvjeti izgradnje i na nivou Općine Tompojevci s posebnim naglaskom na korištenje snage vjetra.

**Izmjena i dopuna br. 7.**

Ova Izmjena i dopuna se odnosi na korekcije postojećih i ucrtavanje novih brana i akumulacijskih jezera.

Temeljem zahtjeva Hrvatskih voda, a sukladno Odluci o izradi Izmjena i dopuna PPUO Tompojevci, izmjene obuhvaćaju korekciju postojećih i ucrtavanje novih brana i akumulacijskih jezera, ucrtavanje nove zone natapanja sjeverno od Berka i ostalih sustava za natapanje/navodnjavanje te noveliranje postojeće zone hidromelioracija temeljem Studije vodnogospodarskog uređenja i višenamjenskog korištenja ritova na području općina Lovas i Tompojevci. Navedenom Studijom vodnogospodarskog uređenja predviđena je izgradnja novih brana i formiranje novih akumulacija na slivu Savak, zahvat dodatnih količina vode iz Dunava i distribucija u smjeru sustava Opatovac te preko sliva Savak do područja Đeletovci i Tovarnik.

**Izmjena i dopuna br. 8.**

Ova Izmjena i dopuna se odnosi na ucrtavanje nove zone natapanja sjeverno od Berka i ostalih sustava za natapanje.

Cilj vodnogospodarskog uređenja je osiguranje dovoljnih količina vode za višenamjensko korištenje, a prioritetno za sprječavanje štetnog djelovanja suša. Također, vodnogospodarskim uređenjem, omogućit će se aktivnosti poput ribnjačarstva, seoskog turizma i rekreacije.

#### **Izmjena i dopuna br. 9.**

Ova Izmjena i dopuna se odnosi na noveliranje postojeće zone hidromelioracije.

#### **Izmjena i dopuna br. 10.**

Ova Izmjena i dopuna se odnosi na ugrađivanje zahtjeva vezanih uz otpad sukladno Zakonu o održivom gospodarenju otpadom (NN 94/13).

Donošenjem Zakona o održivom gospodarenju otpadom ("NN" 94/13) stupila je na snagu obveza planiranja izgradnje reciklažnih dvorišta za jedinice lokalne samouprave.

Izmjenama i dopunama PPUO Tompojevci planira se lokacija reciklažnog dvorišta na kč.br. 837 k.o. Mikluševci, unutar granica građevinskog područja naselja Mikluševci.

#### **Izmjena i dopuna br. 11.**

Ova Izmjena i dopuna se odnosi na redefiniranje odredbi za provođenje vezanih za izgradnju rekreacijskih građevina izvan građevinskog područja.



## 2. IZMJENE I DOPUNE TEKSTUALNOG DIJELA PLANA

Tekstualni dio PPUO Tompojevci mijenja se i dopunjava na sljedeći način:

U sadržaju Plana u točki: "1.1.2.6. Prometni infrastrukturni sustav", naziv poglavlja pod: c) "Telekomunikacije" se zamjenjuje nazivom koji glasi: c) "Elektroničke komunikacije"

U sadržaju Plana u točki: "1.1.4. Ocjena stanja, mogućnosti i ograničenja razvoja u odnosu na demografske i gospodarske podatke te prostorne pokazatelje", naziv poglavlja pod: 1.1.4.5. b) "Pošta i telekomunikacije" zamjenjuje se novim koji glasi: "Pošta i elektroničke komunikacije".

U sadržaju Plana u točki: "2.2.3.3. Prometna infrastruktura", naziv poglavlja pod: b) "Pošta, telekomunikacije i RTV sustav veza" zamjenjuje se novim koji glasi: "Pošta, elektroničke komunikacije i RTV sustav veza".

U sadržaju Plana u točki: "3.8.1. Prometni infrastrukturni sustav" zamjenjuje se novim koji glasi: "Elektroničke komunikacije".

U sadržaju Plana u točki: "5.2." naziv poglavlja koji glasi: "Poštanski sustav i telekomunikacijska mreža" zamjenjuje se novim koji glasi: "Poštanski sustav i elektroničke komunikacije".

U popisu kartografskih prikaza naziv kartografskom prikaza "2.A." koji glasi: "Promet, pošta i telekomunikacije" zamjenjuje se novim koji glasi: "Promet, pošta i elektroničke komunikacije".

U poglavlju "1.1.1.6. Zaštićeni dijelovi prirode i kulturna dobra" na stranici 13. u podnaslovu "b) Kulturna dobra" tekst se mijenja te sada glasi:

"Prema podacima Ministarstva kulture Uprave za zaštitu kulturne baštine Konzervatorskog odjela u Vukovaru od 24.01.2014. na području Općine Tompojevci nalaze se slijedeća kulturna dobra:"

U istom podnaslovu, na stranici 14. mijenja se podnaslov "Registrirana i preventivno zaštićena kulturna dobra" i pripadajući tekst te sada glasi:

"Zaštićena nepokretna kulturna dobra:

Sakralna:

Crkva Vavedenja Bogorodice u Čakovcima, Ul. Petefi Šandora bb, reg.br. Z-1144

Profana:

Lovački dvorac grofa Eltza, šuma Jelaš, reg.br. R-295

Tradicijska:

Tradicijska kuća u Berku, Čakovačka 10, reg.br. Z-3183

## Arheološka:

- Prapovijesno i antičko arheološko nalazište „Gradina“ u Berku, reg.br. Z-5592 (kč.br. 515, 516, 517, 518, 519, 520, 521, 522, 523, 524/1, 524/2, 525, 526/1, 527/2, 1297, sve u k.o. Berak)
- Antičko i srednjovjekovno arheološko nalazište Pivnice“ pokraj Tompojevaca, reg.br. Z-4977 (kč.br. 764, 765, 766, 767, 768, 769/1, 769/2, 770, 771, 772, 773 sve o k.o. Tompojevci)
- Antičko arheološko nalazište „Malat“ pokraj Tompojevaca, reg.br. Z-5484 (kč.br. 867, 868, 869, 870, 871, 872, 874, 875, 876, 877, 878, 879, 880, 881, sve u k.o. Tompojevci)
- Antičko arheološko nalazište „Ulica Vladimira Nazora“ u Tompojevcima – preventivno zaštićeno, P-4465 do 05.12.2018 (kč.br. 446 u k.o. Tompojevci)

## NOB:

Zajednička grobnica palim borcima, Mjesno groblje u Čakovcima, reg.br. R-565

Skupna spomen grobnica JA, Pravoslavno groblje u Berku, reg.br. R-371

Skupna grobnica više palih boraca JA, Mjesno groblje u Mikluševcima, reg.br. R-480

U podnaslovu "Arheološka nalazišta", na stranici 16. briše se:

„Ulica VI. Nazora“ antičko nalazište“

U poglavlju: "1.1.2.6. Prometni infrastrukturni sustav" na stranici 33., naziv poglavlja pod: c) "Telekomunikacije" zamjenjuje se novim koji glasi: "Elektroničke komunikacije". U tekstu ispod tog naslova na stranici 33., briše se prva dva pasusa teksta ispod naslova "Nepokretna mreža" koja glase:

"Ustroj javnih telekomunikacija definiran je Zakonom o telekomunikacijama, Pravilnikom o javnim telekomunikacijama u nepokretnoj mreži i Pravilnikom o javnim telekomunikacijama u pokretnoj mreži.

Dugoročne kontinuirane i redovite aktivnosti HT-a kojima se razvija i unapređuje javna telekomunikacijska djelatnost sadržane su u Srednjoročnim i Dugoročnim planovima razvoja."

U istom tekstu na stranici 34., briše se zadnji pasus teksta pod naslovom: "- Prijenos" koji glasi:

"Razvojni program HT-a predvidio je izgradnju uglavnom svjetlovodnih kabela i kao prijenosnog medija. U razdoblju 1991.-2004. godine bivši TK centar Vukovar uspio je izgraditi gustu mrežu svjetlovodnih spojnih putova povezujući pri tome gotove magistralne i pristupne centrale kao i udaljene pretplatničke stupnjeve i multipleksere."

U istom tekstu na stranici 35., briše se cijeli tekst ispod naslova: "Pokretna mreža" i zamjenjuje novim koji glasi:

"Na području Općine bazna (osnovna) postaja izgrađena je u naselju Berak."

U poglavlju: "1.1.3. Planski pokazatelji i obveze iz dokumenata uređenja šireg područja i ocjena postojećih prostornih planova" na stranici 50., naslov: "Telekomunikacije" zamjenjuje se novim koji glasi: "Elektroničke komunikacije", a nazivi u tekstu ispod toga naslova koji glase: "telekomunikacijske mreže" i "Telekomunikacija" zamjenjuju se novim koji glasi: "elektroničke komunikacije" u odgovarajućem padežu.

U poglavlju: "1.1.4. Ocjena stanja, mogućnosti i ograničenja razvoja u odnosu na demografske i gospodarske podatke te prostorne pokazatelje", na stranici 55. naslov: "Telekomunikacije" zamjenjuje se naslovom koji glasi: "Elektroničke komunikacije", a u tekstu ispod tog naslova nazivi koji glase: "telekomunikacije" i "telekomunikacijska mreža" zamjenjuju se novim koji glase: "elektroničke komunikacije" u odgovarajućem padežu.

Pasus 4., u istom tekstu koji glasi: "Nema izgrađenih baznih postaja pokretnih komunikacija, te pokrivenost područja Općine ne zadovoljava" zamjenjuje se novim koji glasi: "Na području Općine izgrađena je jedna bazna postaja pokretnih komunikacija."

U poglavlju: "2.1. Ciljevi prostornog razvoja županijskog značaja", na stranici 59., naslov: "Telekomunikacije" zamjenjuje se naslovom koji glasi: "Elektroničke komunikacije", a u tekstu ispod tog naslova pojam: "telekomunikacija" zamjenjuje se pojmom: "električne komunikacije".

U poglavlju: "2.2. Ciljevi prostornog razvoja općinskog značaja", na stranici 65., u naslovu i tekstu pod b) "Pošta, telekomunikacije i RTV sustav veza" pojam: "telekomunikacija" zamjenjuje se pojmom: "elektroničke komunikacije" u odgovarajućem padežu.

U poglavlju: "3.2.1.1. Struktura površina" na stranici 70., mijenja se tablica broj 31., koja glasi:

"Tablica br. 31.

RED. BROJ	OPĆINA TOMPOJEVCI	OZNAKA	UKUPNO ha	% OD POVRŠINA OPĆINE	stan/ha ha/stan*
1.0.	<b>ISKAZ PROSTORNIH POKAZATELJA ZA NAMJENU POVRŠINA</b>				
1.1.	<b>GRAĐEVINSKA PODRUČJA</b>		<b>396,35</b>	<b>5,47</b>	<b>7,7</b>
	Građevinska područja naselja stalnog stanovanja	GP	314,02	4,34	9,80
	- Izgrađeni dio GP		237,14	3,27	13,00
	- Neizgrađeni dio GP		76,88	1,07	39,82
	Građevinska područja gosp. namjene	I2	81,33	1,12	37,99
	Građevinsko područje turističko-rekreacijske zone	T2	1,00	0,01	3.092,00
1.2.	<b>OBRADIVE POLJOPRIVREDNE POVRŠINE</b>		<b>4.979,55</b>	<b>69,36</b>	<b>1,63</b>
	- Osobito vrijedno obradivo tlo	P1	2.772,92	38,22	0,92
	- Vrijedno obradivo tlo	P2	2.206,63	31,14	0,72

1.3.	<b>ŠUME ISKLJUČIVO OSNOVNE NAMJENE</b>			<b>1.208,04</b>	<b>16,62</b>	<b>0,40</b>
	- Gospodarske (izvan G.P.)	Š1	1.204,45		16,57	0,40
	- Posebne namjene	Š3	3,59		0,05	0,00
1.4.	<b>OSTALO ŠUMSKO ZEMLJIŠTE ISKLJUČIVO OSNOVNE NAMJENE</b>	ŠZ		<b>74,11</b>	<b>1,02</b>	<b>0,03</b>
1.5.	<b>NEPLODNO TLO</b>	N	151,11	<b>151,11</b>	<b>2,08</b>	<b>0,05</b>
1.6.	<b>VODNE POVRŠINE</b>			<b>352,07</b>	<b>4,84</b>	<b>0,08</b>
	- Akumulacije	A	354,07		4,84	0,08
1.7.	<b>OSTALE POVRŠINE</b>			<b>107,00</b>	<b>1,47</b>	<b>0,03</b>
	Promet	-	107,00		1,47	0,03
<b>OPĆINA UKUPNO:</b>				<b>7.268,23</b>	<b>100,00</b>	<b>0,43</b>

Izvor podataka: Zavod za prostorno planiranje dd Osijek

"

U poglavlju: "3.8.1.1. Cestovni promet" na stranici 82., brišu se stavak 3. i 4. teksta koji glase:

"U južnom dijelu Općine prolazi i planirana trasa državne ceste Ilok-Lovas-Đeletovci, a koja je u funkciji poboljšanja cestovnih veza istoka Republike Hrvatske (Ilok) prema jugu i krajnjem zapadu.

Planom je predložen načelan koridor u istraživanju, te je za cijelu dužinu navedenog pravca potrebno izraditi Prostorno-prometnu analizu koridora, te ga uskladiti sa susjednim općinama."

i zamjenjuju novim koji glasi:

"U prometnom koridoru trase postojeće županijske ceste Ž4173 planiran je mogući ili alternativni koridor brze ceste Vukovar-Ilok. Na trasi planirane brze ceste planirana su dva čvorišta: Lovas i Mikluševci. Do definiranja konačne trase brze ceste potrebno je štititi mogući koridor za njenu izgradnju."

Iza pasusa 4., u tekstu poglavlja: "3.8.1.1. Cestovni promet" na 82., stranici dodaje se novi tekst koji glasi:

"U Planu je naznačena i mreža značajnijih nerazvrstanih (nekategoriziranih) cesta koja je u funkciji osiguranja optimalne prohodnosti prostora Općine. Nerazvrstane ceste izvan građevinskih područja potrebno je urediti izgradnjom nosivog sloja kolnika, te uređenjem odvodnje oborinskih voda.

Na prostoru Općine planirana je i mreža biciklističkih staza ili traka koja bi trebala osigurati međusobnu povezanost naselja unutar prostora Općine, kao i vezu na značajne biciklističke staze i rute u okruženju (ruta Dunav i ruta Srijem)."

Naziv poglavlja: "3.8.1.3. Javne telekomunikacije" na stranici 83., zamjenjuje se novim koji glasi: "Elektroničke komunikacije".

U tekstu ispod navedenog naslova, pod naslovom: "Nepokretna mreža" pojam: "telekomunikacije" zamjenjuje se pojmom: "elektroničke komunikacije" u odgovarajućem padežu. Pod istim naslovom na stranici 83. i 84., briše se dio zadnjeg pasusa koji glasi:

"Uz osnovne usluge HT nudi i razvoj niz dodatnih usluga u nepokretnoj telefonskoj mreži te pruža IQ usluge-usluge inteligentne mreže koja je nadogradnja osnovne telefonske mreže. Intenzivan je i razvoj ISDH i ADSL pristupa koji korisnicima omogućuje brže uspostavljanje veze, veću pouzdanost te veće brzine prijenosa."

Tekst pod naslovom: "Pokretna mreža" na stranici 84., u potpunosti se briše i zamjenjuje novim koji glasi:

"Kako bi se omogućilo kvalitetno pokrivanje signalom područja obuhvata Plana uređenja, uz osiguranje dovoljnog kapaciteta i raspoloživosti usluga koje će se temeljiti na postojećim i novim mrežama i sustavima pokretnih komutacija, potrebno je u budućnosti omogućiti izgradnju i postavljanje baznih (osnovnih) postaja."

Planom su predviđena područja za smještaj samostojećih antenskih stupova u zoni naselja Tompojevci i između naselja Čakovci i Mikluševci. Uvjeti pod kojima se na tom prostoru mogu graditi bazne postaje definirani su u okviru Odredbi za provođenje.

Planira se uvođenje novih mreža i sustava pokretnih komunikacija sljedećih generacija.

Pri izgradnji novih baznih (osnovnih) postaja vlasnici pojedinih mreža moraju uskladiti izgradnju radi zajedničkog korištenja samostojećih antenskih stupova baznih (osnovnih) postaja zbog racionalnog korištenja prostora te voditi računa o zaštiti okoliša prvenstveno zbog sigurnosti i zdravlja okolnog stanovništva.

U poglavlju: "3.8.3.3. Uređenje vodotoka i voda", na stranici 89., stavak 2., mijenja se i glasi:

"Planom se dakle ne predviđa nikakva značajnija korekcija trase kanala ili izgradnja novih, već samo zahvati na njihovom optimalnom održavanju. Treba nastaviti radove na rekonstrukciji vodotoka Savak i izgraditi planirane akumulacije i retencije."

Stavak 3., briše se.

U poglavlju: "3.8.3.4. Melioracijska odvodnja i navodnjavanje" na stranici 90, stavci 3. i 5. mijenjaju se i glase:

"Problem natapanja/navodnjavanja posebno je izražen u sušnim godinama kada su zbog nedostatka vode u tlu, unatoč ulaganja urodi slabi. Naime, iako je raspored oborina u toku godine dobar, odstupanja od prosječnih veličina su velika tako da sušnom mjesecu prethode i ostali sušni. Veliki dio godišnjih oborina oteče, a mogao bi se vodnogospodarski iskoristiti izgradnjom kompleksnih sustava kojima bi se korigirao i hod protoka koji nije povoljan. Stoga dobru osnovu za natapanje/navodnjavanje predstavljaju postojeće i planirane akumulacije te zahvati voda iz rijeke Dunav iz kojih izvorišta bi se mogao koristiti znatan dio voda za ovu namjenu.

Postojeće i planirane akumulacije daju mogućnost razvoja ribogojstva stoga je potrebno provesti daljnje aktivnosti kojima bi se ispitala opravdanost i ekonomičnost razvoja ovog vida korištenja voda."

**B) STRUČNE PODLOGE NA KOJIMA SE TEMELJE PROSTORNO  
PLANSKA RJEŠENJA**

**C) POPIS SEKTORSKIH DOKUMENATA I PROPISA KOJE JE BILO POTREBNO POŠTIVATI U IZRADI PLANA**

- Zakon o prostornom uređenju i gradnji (N.N., br. 76/07, 38/09, 55/11, 90/11, 50/12)
- Zakon o prostornom uređenju (N.N., br. 153/14)
- Pravilnik o mjerama zaštite od elementarnih nepogoda i ratnih opasnosti u prostornom planiranju i uređenju prostora (N.N., br. 29/83, 36/85 i 42/86)
- Pravilnik o sadržaju, mjerilima kartografskih prikaza, obveznim prostornim pokazateljima i standardu elaborata prostornih planova (N.N., br. 106/98, 39/04, 45/04, 163/04)
- Pravilnik o osiguranju pristupačnosti građevina osobama s invaliditetom i smanjenom pokretljivosti (N.N., br. 151/05.)
- Zakon o zaštiti i očuvanju kulturnih dobara (N.N., br. 69/99, 151/03, 157/03 ispravak)
- Zakon o zaštiti prirode (N.N., br. 70/05, 139/08)
- Pravilnik o prostornim standardima, normativima te urbanističko-tehničkim uvjetima za planiranje mreže sportskih objekata (N.N., br. 38/91)
- Zakon o cestama (N.N., br. 84/11)
- Zakon o sigurnosti prometa na cestama (N.N., br. 67/08)
- Pravilnik o uvjetima za projektiranje i izgradnju priključka i prilazu na javnu cestu (N.N., br. 119/07)
- Zakon o elektroničkim komunikacijama (N.N. br. 73/08 i 90/11)
- Pravilnik o načinu i uvjetima određivanja zone komunikacijske infrastrukture i povezane opreme, zaštitne zone i radijskog koridora, te obveze investitora radova ili građevine ( (N.N., br. 42/09)
- Zakon o energiji (N.N., br. 68/01, 177/04)
- Zakon o tržištu električne energije (N.N., br. 177/04)
- Podzakonski akt
- Opći uvjeti isporuke električne energije (N.N., br. 8/91)
- Opći uvjeti za opskrbu električnom energijom (N.N., br. 14/06)
- Pravilnik o tehničkim normativima za izgradnju nadzemnih elektroenergetskih vodova nazivnog napona od 1 kV do 400 kV ("Službeni list" 65/88; N.N., br. 55/96, 24/97)
- Zakon o zaštiti okoliša (N.N., br. 110/07)
- Pravilnik o procjeni utjecaja na okoliš (N.N., br. 59/00, 136/04 i 85/06)
- Zakon o zaštiti zraka (N.N., br. 178/04)
- Zakon o zaštiti od buke ("NN", br. 20/03)
- Pravilnik o najvišim dopuštenim razinama buke u sredini u kojoj ljudi rade i borave ("N.N", br. 145/04)
- Pravilnik o uvjetima za vatrogasne pristupe (N.N., br. 35/94 i 142/03)
- Pravilnik o hidrantskoj mreži za gašenje požara (N.N., br. 8/06)
- Zakon o zaštiti od požara (N.N., br. 92/10)
- Zakon o tržištu plina (N.N., br. 40/07)
- Pravilnik o tehničkim uvjetima i normativima za siguran transport tekućih i plinovitih ugljikovodika magistralnim naftovodima i plinovodima te naftovodima i plinovodima za međunarodni transport ("Službeni list" SFRJ, br. 26/85. i N.N., br. 53/91.)
- Zakon o vodama (N.N., br. 107/95, 150/05)
- Odluka o utvrđivanju slivnog područja (N.N., br. 20/96, 98/98, 5/99)
- Odluka o utvrđivanju granica vodnih područja (N.N., br. 20/96, 98/98, 5/99)
- Pravilnik o utvrđivanju zona sanitarne zaštite izvorišta (N.N., br. 55/02)
- Pravilnik o graničnim vrijednostima pokazatelja, opasnih i drugih tvari u otpadnim vodama (N.N., br. 40/99, 6/01, 14/01)
- Državni plan za zaštitu voda (N.N., br. 8/99)
- Zakon o komunalnom gospodarstvu (N.N., br. 36/95, 70/97, 128/99, 57/00, 129/00, 59/01, 26/03, 82/04, 110/04, 178/04)
- Zakon o otpadu (N.N., br. 178/04, 153/05, 111/06)
- Pravilnik o vrstama otpada (N.N., br. 27/96)
- Pravilnik o gospodarenju otpadom (N.N., br. 23/07, 111/07)
- Zakon o obrani (N.N., br. 33/02, 58/02 i 76/07)
- Pravilnik o zaštitnim i sigurnosnim zonama vojnih objekata (N.N., br. 175/03.)
- Zakon o eksplozivnim tvarima (N.N., br. 178/04, 109/07 i 67/08)
- Pravilnik o zapaljivim tekućinama (N.N., br. 54/99)



- Pravilnik o ukapljenom naftnom plinu (N.N., br. 11/09)
- Pravilnik o tehničkim normativima za zaštitu visokih objekata od požara (N.N., br. 53/91)
- Pravilnik o kriterijima za određivanje gradova i naseljenih mjesta u kojima se moraju graditi skloništa i drugi objekti za zaštitu (N.N., br. 2/91.)
- Pravilnik o prostornim standardima, normativima te urbanističko-tehničkim uvjetima za planiranje mreže športskih objekata (N.N., br. 38/91.)
- Osnovna mreža zdravstvene djelatnosti (N.N., br. 188/04 i 115/07)
- Zakon o zaštiti od elementarnih nepogoda (N.N., br. 73/97)
- Pravilnik o tehničkim, gospodarskim i drugim uvjetima za uređenje sredstava melioracijske odvodnje, te osnovama za tehničko i gospodarsko održavanje sustava (N.N., br. 4/98)
- Uredba o klasifikaciji voda (N.N., br. 77/98)
- Uredba o opasnim tvarima u vodama (N.N., br. 78/98)
- Pravilnik o graničnim vrijednostima pokazatelja, opasnih i drugih tvari u otpadnim vodama (N.N., br. 40/99, 6/01 i 14/01)
- Pravilnik o zaštitnim mjerama i uvjetima za određivanje zona sanitarne zaštite izvorišta vode za piće (N.N., br. 22/86)-članak 43. i 214. ZV,
- Pravilnik o utvrđivanju zona sanitarne zaštite izvorišta (N.N., br. 55/02)
- Pravilnik o izradi Vodnogospodarske osnove Hrvatske (N.N., br. 120/03)
- Zakon o pošti (N.N., br. 172/03, 15/04, 92/05)
- Pravilnik o općim uvjetima za obavljanje poštanskih usluga (N.N., br.151/04, 122/05)
- HP-službeno glasilo HP-Hrvatska pošta d.d., br. 2., 15.02.2005.
- Zakon o željeznici (N.N., br. 123/03, 194/03, 30/04, , 79/07, 75/09)
- Zakon o sigurnosti u željezničkom prometu (N.N., br. 40/07, 61/11)
- Pravilnik o tehničkim uvjetima za sigurnost željezničkog prometa kojima moraju udovoljavati željezničke pruge (N.N., br. 84/94, 32/96 , 21/04, 128/08 i 147/08)
- Pravilnik o željezničkoj infrastrukturi (N.N., br. 127/05, 16/08)
- Zakon o zaštiti i spašavanju (N.N., br. 174/04, 79/07, 38/09 i 127/10)
- Pravilnik o mjerama zaštite od elementarnih nepogoda i ratnih opasnosti u prostornom planiranju i uređivanju prostora (N.N., br. 29/83, 36/85, 42/86)
- Pravilnik o tehničkim normativima za skloništa (N.N., br. 53/91 i 110/11)
- Pravilnik o postupku uzbuđivanja stanovništva (N.N., br. 47/06 i 110/11)
- Zakon o šumama (N.N., br. 140/05, 82/06, 129/08 i 80/10)
- Zakon o lovstvu (N.N., br. 140/05 i 75/09)
- Zakon o šumskom reprodukcijском materijalu (N.N., br. 75/09)
- Uredba o načinu i kriterijima za davanje u zakup šumskog zemljišta u vlasništvu Republike Hrvatske (N.N., br. 108/06 i 73/09)
- Uredba o postupku i mjerilima za osnivanje služnosti u šumi ili na šumskom zemljištu u vlasništvu Republike Hrvatske u svrhu izgradnje vodovoda, kanalizacije, plinovoda, električnih vodova (N.N., br. 108/06)
- Uredba o postupku i mjerilima za osnivanje služnosti u šumi ili na šumskom zemljištu u vlasništvu Republike Hrvatske radi podizanja višegodišnjih nasada (N.N., br. 121/08)
- Uredba o postupku i mjerilima za osnivanje prava služnosti u šumi ili na šumskom zemljištu u vlasništvu Republike Hrvatske, u svrhu obavljanja turističke djelatnosti (N.N., br. 69/07)
- Uredba o postupku i mjerilima za osnivanje prava služnosti na šumi i/ili šumskom zemljištu u vlasništvu Republike Hrvatske u svrhu eksploatacije mineralnih sirovina (N.N., br. 133/07)
- Pravilnik o uređivanju šuma (N.N., br. 111/06, 141/08)
- Pravilnik o zaštiti šuma od požara (N.N., br. 26/03)
- Zakon o poljoprivrednom zemljištu (N.N., br. 152/08, 153/09, 21/2010 i 63/11)
- Pravilnik o metodologiji za izradu procjena ugroženosti i planova zaštite i spašavanja (N.N., br. 30/14 i 67/14)

## **D) ZAHTJEVI I MIŠLJENJA IZ ČLANKA 79. I ČLANKA 94. ZAKONA O PROSTORNOM UREĐENJU I GRADNJI**

### **1. ZAHTJEVI IZ ČLANKA 79. ZAKONA O PROSTORNOM UREĐENJU I GRADNJI**


Nositelj izrade je prema članku 79. Zakona o prostornom uređenju i gradnji zatražio zahtjeve od dvadesetjednog nadležnog tijela. U zakonskom roku odgovorilo je četrnaest nadležnih tijela i osoba, a to su:

1. Uprava za ceste Vukovarsko-srijemske županije, Vinkovci
2. Hrvatske vode Vodnogospodarski odjel za srednju i donju Savu, Zagreb
3. Državna uprava za zaštitu i spašavanje Područni ured za zaštitu i spašavanje Vukovar
4. Ministarstvo poljoprivrede Uprava šumarstva, lovstva i drvne industrije
5. Hrvatska agencija za poštu i elektroničke komunikacije, Zagreb
6. Hrvatske vode Vodnogospodarski odjel za Dunav i donju Dravu, Osijek
7. Ministarstvo kulture, Uprava za zaštitu kulturne baštine, Konzervatorski odjel u Vukovaru
8. Ured državne uprave u Vukovarsko-srijemskoj županiji, Služba za gospodarstvo, Odjel za poljoprivredu, šumarstvo i vodno gospodarstvo
9. Ministarstvo poljoprivrede Uprava poljoprivrede i prehrambene industrije
10. Vukovarsko-srijemska županije, Upravni odjel za prostorno uređenje, gradnju i zaštitu okoliša
11. Općina Lovas
12. Ministarstvo zaštite okoliša i prirode
13. Ministarstvo obrane, Uprava za materijalne resurse, Služba za nekretnine, graditeljstvo i zaštitu okoliša, Zagreb
14. Hrvatske ceste d.o.o., Odjel za studije i projekte, Zagreb

Preslici zahtjeva priloženi su u nastavku.



REPUBLIKA HRVATSKA  
VUKOVARSKO-SRIJEMSKA ŽUPANIJA  
**OPĆINA TOMPOJEVCI**  
**OPĆINSKI NAČELNIK**  
KLASA: 350-02/14-03/30  
URBROJ: 2196/07-14-1  
Tompojevci, 26.02.2014. godine



**ZAVOD ZA PROSTORNO PLANIRANJE d.d.**  
Vijenac Paje Kolarića 5a, 31 000 OSIJEK

PREDMET: Ciljane izmjene i dopune Prostornog plana uređenja Općine Tompojevci  
- Očitovanja i Zahtjevi, dostavljaju se.

Poštovani,

U prilogu dopisa dostavljamo Vam Očitovanja i Zahtjeve, na Ciljane izmjene i dopune PPUO Tompojevci, koji su nam pristigli.

- Ministarstvo zaštite okoliša i prirode, Uprava za zaštitu prirode
- Ministarstvo obrane, Uprava za materijalne resurse, Sektor za nekretnine, graditeljstvo i zaštitu okoliša, Služba za graditeljstvo i zaštitu okoliša
- Vukovarsko-srijemska županija, Upravni odjel za prostorno uređenje, gradnju i zaštitu okoliša
- Državna uprava za zaštitu i spašavanje, Područni ured za zaštitu i spašavanje Vukovar
- Ministarstvo kulture, Uprava za zaštitu kulturne baštine, Konzervatorski odjel u Vukovaru
- Ministarstvo poljoprivrede
- Ministarstvo poljoprivrede, Uprava šumarstva, lovstva i drvne industrije
- Ured državne uprave u VSŽ, Služba za gospodarstvo i imovinsko-pravne poslove Vukovar
- Hrvatske ceste, Sektor za studije i projektiranje, Odjel za studije, zakonsku i tehničku regulativu
- Uprava za ceste VSŽ
- Hrvatske vode, vodnogospodarski odjel za Dunav i Donju Dravu
- Općina Lovas
- Hrvatska agencija za poštu i elektroničke komunikacije

S poštovanjem,



Općinski načelnik  
Tomislav Panenić, univ.spec.oec.



## UPRAVA ZA CESTE

VUKOVARSKO-SRIJEMSKA ŽUPANIJA

VINKOVCI, Glagoljaška 4, Tel: 032/331-044, 331-007 Tel/Fax:032/332-454

[www.zuc-vk.hr](http://www.zuc-vk.hr). E-mail: zupanijska-uprava-za-ceste@vk.htnet.hr

ŽIRO RAČUN: 2340009-1110076239 MB: 1260626 OIB: 56828260771

KLASA: 350-02/14-01/01  
URBROJ: 2188/1-06-03/2-14-2  
VINKOVCI, 14.01.2014.g.

REPUBLIKA HRVATSKA			
ŽUPANIJA VUKOVARSKO-SRIJEMSKA			
2186/07 OPĆINA TOMPOJEVCI			
Primljeno	16.1.2014. h. Prizmić	Org. jed.	
Klasifikacijska oznaka	350-02/14-01/01	03	
Uredbeni broj	2188/1-06-03/2-14-2	Vrij.	
		Pril.	

*prizmić*

REPUBLIKA HRVATSKA  
VUKOVARSKO-SRIJEMSKA ŽUPANIJA

Općina Tompojevci

A. G. Matoša 1

32238 Tompojevci

Predmet: **Ciljane Izmjene i dopune Prostornog plana uređenja Općine Tompojevci**


Temeljem vašeg dopisa kojim nas pozivate da dostavimo zahtjeve za Ciljane Izmjene i dopune Prostornog plana uređenja Općine Tompojevci klasa: 350-02/14-03/19, ur.broj: 2196/07-14-1 od 09. siječnja 2014. godine Uprava za ceste Vukovarsko-srijemske županije da je sljedeće smjernice:

1. Priključke i prilaze na javnu cestu i parkinge uz javnu cestu planirati sukladno Pravilniku o uvjetima za projektiranje i izgradnju priključaka i prilaza na javnu cestu NN 119/07 i Normama za površinske čvorove.HRN U.C4.050 na način da se ne narušava postojeći režim prometovanja.
2. Biciklističku stazu planirati odvojenu sa zaštitnim pojasom od prometne površine za motorna vozila. Ukoliko se staza planira uz prometni trak proglasiti zonu smirenog područja i smanjiti brzinu zakonski najnižu.
3. Infrastrukturu (voda, plin, struja, kanalizacija itd...) planirati uz rubne granice cestovnog zemljišta zbog buduće rekonstrukcije javne ceste i uređenja odvodnje iste.
4. Ciljane Izmjene i dopune Prostornog plana uređenja Općine Tompojevci mora biti u skladu s Prostornim planom uređenja Vukovarsko-srijemske županije.

S šovanjem

v.d. Ravnatelja:  
Mario Naglič, dipl. iur.





**HRVATSKE VODE**  
VODNOGOSPODARSKI ODJEL  
ZA SREDNJU I DONJU SAVU  
ZAGREB, Ulica grada Vukovara 220

Telefon: 01 63 07 451  
Telefax: 01 61 54 479

Klasa: 350-02/14-01/0000017  
Urbroj: 374-21-1-14-2  
Zagreb, 14.siječnja 2014. godine

REPUBLIKA HRVATSKA  
ŽUPANIJA VUKOVARSKO-SRIJEMSKA  
2196/07 OPĆINA TOMPOJEVCI

Primljeno: 17.01.2014	Zytkov
Klasifikacijska oznaka	Org. jed.
350-02/14-01/0000017	03
Uredbeni broj	Vrij. Prih.
374-21-1-14-2	- -

Općina Tompojevci  
A.G.Matoša 1  
32238 Tompojevci

*primio!*  
*[Signature]*

**PREDMET: PPUO TOMPOJEVCI – ciljane izmjene**  
**- odgovor na zahtjev za dostavu podataka vodnog gospodarstva**

Dobili smo vašu obavijest o izradi gore navedenog Plana i zahtjev za dostavom podataka područja vodnog gospodarstva potrebnih za njegovu izradu.

Napominjemo da Općina Tompojevci prema „Pravilniku o granicama područja podslivova, malih slivova i sektora“ (NN 097/2010) pripada VGO-u za Dunav i donju Dravu, a iz vašeg dopisa vidljivo je da ste i njima već prosljedili zahtjev te nema potrebe da i mi prosljeđujemo zahtjev.

S poštovanjem !

direktor:

Milan Mateša, dipl.ing.stroj.

*[Signature]*

**Dostaviti:**

- Naslov
- VGI „Bid-Bosut“-Vinkovci
- Zavod za prostorno planiranje d.d., Vijenac Paje Kolarića 5a, Osijek
- Služba 21-1., ovdje
- Arhiva, ovdje

HRVATSKE VODE – pravna osoba za upravljanje vodama, 10000 Zagreb, Ulica grada Vukovara  
web stranica: www.voda.hr; OIB: 28921383001; MB: 1209361  
IBAN: HR7728600001101425545. SWIFT: ZABAHR2X



REPUBLIKA HRVATSKA  
DRŽAVNA UPRAVA ZA ZAŠTITU I SPAŠAVANJE  
PODRUČNI URED ZA ZAŠTITU I SPAŠAVANJE  
VUKOVAR

KLASA: 350-02/14-01/01  
URBROJ: 543-19-01-14-2  
Vukovar, 15. siječnja 2014. godine

REPUBLIKA HRVATSKA	
ŽUPANIJA VUKOVARSKO-SRIJEMSKA	
2196/07 OPĆINA TOMPOJEVCI	
Primljeno: 17.01.2014.	<i>Ztkov</i>
Klasifikacijska oznaka	Org. jed.
350-02/14-01/01	03
Uredžbeni broj	Vrij. Prit.
543-19-01-14-2	- -

*primio!*  
*[Signature]*

Općina Tompojevci

**Predmet: Ciljane izmjene i dopune PPUO Tompojevci  
-zahtjevi zaštite i spašavanja, dostavlja se**

**Veza: vaša KLASA: 350-02/14-03/26, URBROJ: 2196/07-14-1  
od 09. siječnja 2014. godine**

U svezi Vašeg gore navedenog dopisa, dostavljamo slijedeće zahtjeve zaštite i spašavanja:

1. Ugraditi u Ciljane izmjene i dopune PPUO Tompojevci «Zahtjeve zaštite i spašavanja u dokumentima prostornog uređenja» (iz procjene ugroženosti), jer su isti sastavni dio prostornih planova (čl. 4. Pravilnika o metodologiji za izradu procjena ugroženosti i planova zaštite i spašavanja, «NN» broj 38/08) i
2. Ciljane izmjene i dopune PPUO Tompojevci moraju biti usklađene s člancima: 13., 14., 15., 18., 19., 20., 30., 33. i 35. Pravilnika o mjerama zaštite od elementarnih nepogoda i ratnih opasnosti u prostornom planiranju i uređivanju prostora («NN» broj 29/83, 36/085 i 42/86).

Propisi na kojima temeljima naše „Zahtjeve“:

- a) Zakon o zaštiti i spašavanju ( «NN» broj 174/04, 79/07, 38/09 i 127/10 ),
- b) Pravilnik o metodologiji za izradu procjena ugroženosti i planova zaštite i spašavanja ( «NN» broj 38/08 i 118/12 ),
- c) Pravilnik o uzbuđivanju stanovništva ( «NN» broj 47/06 i 110/11),
- d) Pravilnik o kriterijima za određivanje gradova i naseljenih mjesta u kojima se moraju graditi skloništa i drugi objekti za zaštitu («NN» broj 2/91 ) i
- e) Pravilnik o mjerama zaštite od elementarnih nepogoda i ratnih opasnosti u prostornom planiranju i uređivanju prostora («NN» broj 29/83, 36/085 i 42/86 ).

S Poštovanjem,

Dostaviti:

1. Naslovu (redovnom poštom) i
2. Pismohrani, ovdje



PROČELNIK

Zdenko Lovrić, dipl. ing.



REPUBLIKA HRVATSKA  
MINISTARSTVO POLJOPRIVREDE

10000 Zagreb, Ul. grada Vukovara 78, P.P. 1034  
Telefon: 61 06 111, Telefax: 61 09 201

Uprava šumarstva, lovstva i  
drvene industrije  
KLASA: 350-02/14-01/56  
URBROJ: 525-11/0893-14-2  
Zagreb, 15. siječnja 2014. godine



REPUBLIKA HRVATSKA  
ŽUPANIJA VUKOVARSKO-SRIJEMSKA  
2196/07 OPĆINA TOMPOJEVCI

Primijeno:	25. 1. 2014. M. Bostjanc		
Klasifikacijska oznaka	Org. jed.		
350-02/14-01/56	03		
Uredžbeni broj	Vrij.	Pril.	
525-11/0893-A-2	-	-	

OPĆINA TOMPOJEVCI

Antuna Gustava Matoša 1  
32238 Tompojevci

PREDMET: Ciljane Izmjene i dopune Prostornog plana uređenja Općine Tompojevci  
- planske smjernice, dostavljaju se

Veza: KLASA: 350-02/14-03/08  
URBROJ: 2196/07-14-1  
Tompojevci, 09. Siječnja 2014.

U svezi gore navedenog predmeta ovo Ministarstvo daje planske smjernice kako slijedi:

Šume i šumska zemljišta dobra su od interesa za Republiku Hrvatsku i ispunjavaju gospodarsku, ekološku i društvenu funkciju te imaju znatan utjecaj na kakvoću života stoga je nužno održivo gospodarenje i racionalno korištenje šumskih resursa u suradnji sa svim zainteresiranim stranama (Hrvatske šume d.o.o. i dr.) te je od nacionalnog interesa da sve zainteresirane strane i korisnici zemljišta budu odgovarajuće zastupljeni za vrijeme trajanja procesa prostornog planiranja.

U izradi dokumenata prostornog uređenja koje donosi jedinica lokalne i područne (regionalne) samouprave sudjeluje i Ured državne uprave u županiji, odnosno upravno tijelo Grada Zagreba nadležno za poslove šumarstva (Zakon o šumama „Narodne novine“, broj 140/05, 82/06, 129/08, 80/10, 124/10, 25/12 i 68/12).

**Sukladno članku 37. Zakona o šumama** dokumentom prostornog uređenja u šumi ili na šumskom zemljištu može se planirati izgradnja građevina za potrebe poduzetničke zone, infrastrukture, sporta, rekreacije, lova i obrane Republike Hrvatske, vjerske i zdravstvene građevine te područje, mjesto, spomenik i obilježje u svezi povijesnih događaja i osoba, ali samo ako to zbog tehničkih ili ekonomskih uvjeta nije moguće planirati izvan šume, odnosno šumskog zemljišta.

Slijedom gore navedenog, prilikom izrade prostorno planske dokumentacije potrebno je izvršiti valorizaciju šuma i šumskog zemljišta s posebnim naglaskom na planiranje površina građevinskog područja i to:

- izdvojeno građevinsko područje izvan naselja
- izdvojeni dio građevinskog područja naselja
- neizgrađeni dio građevinskog područja, sukladno dolje navedenim smjernicama i uputama:

1. Dokumentom prostornog uređenja maksimalno štiti obraslo šumsko zemljište te zahvate planirati na neobraslom šumskom zemljištu (npr. kamenjara) i zemljištu obraslom početnim ili degradacijskim razvojnim stadijima šumskih sastojina (garizi, šibljaci).

Na području krša, gdje je drvena masa i vrijednost drva niska, glavni ciljevi gospodarenja šumama i šumskim zemljištem su zaštita tla i voda (korištenje općekorisnih funkcija) stoga je nužno korištenje na način i u obimu koji ne vodi do njihova propadanja, nego osigurava njihovu stabilnost i održava potencijal. (Nacionalna šumarska politika i strategija, „Narodne novine“, broj 120/03.)

2. Izvršiti valorizaciju na način da se izbjegavaju zahvati u sastojinama gospodarskih jednodobnih šuma (uređajni razredi hrasta lužnjaka 140 godina, hrasta kitnjaka 120 godina, obične bukve 100 godina), sastojine koje su u fazi oplodne sječe, sastojine I i II dobnog razreda, sastojine u kojima je Osnovom ili Programom propisana sanacija ili konverzija.

Ukoliko se u gore navedenim sastojinama ipak planira, nastojati da se zahvati izvode u dijelovima površina navedenih sastojina koji su lošije kvalitete, slabijeg zdravstvenog stanja, smanjenog obrasta, sastojine lošijeg i smanjenog prirasta (manje od 2%), sastojine slabije drvene zalihe (manje od 300 m<sup>3</sup>/ha)

3. Prilikom planiranja zahvata izbjegavati usitnjavanje površina obraslih šumom na manje od 1000 m<sup>2</sup> u svrhu očuvanja stabilnosti i bioraznolikosti šumskog ekosustava.
4. Pri izradi dokumenta prostornog uređenja sukladno Zakonu o šumama („Narodne novine“, broj 140/05, 82/06, 129/08, 80/10, 124/10, 25/12 i 68/12) valorizirati površine vezane uz gospodarske, zaštitne i šume posebne namjene (šumski sjemenski objekti, šume unutar zaštićenih područja ili prirodnih vrijednosti zaštićene na temelju propisa o zaštiti prirode i šume namijenjene znanstvenim istraživanjima, nastavi, potrebama obrane Republike Hrvatske te potrebama utvrđenim posebnim propisima).
5. U sastojinama zaštitnih šuma koje služe za zaštitu zemljišta, voda, naselja, objekata i druge imovine, dokumentom prostornog uređenja izbjegavati planiranje onih zahvata koji bi ugrozili njihovu zaštitnu ulogu.
6. Dokumentom prostornog uređenja izbjegavati promjenu namjene šuma i šumskog zemljišta ako je ono predviđeno za sadnju višegodišnjih nasada na kojima je odobreno pravo služnosti ili se planira osnivanje služnosti.
7. Kod izrade prostorno planske dokumentacije, u cilju očuvanja stabilnosti šumskog ekosustava, nova eksploatacijska polja planirati vrednujući kriterije iz Uredbe o postupku i mjerilima za osnivanje prava služnosti na šumi i/ili šumskom zemljištu u vlasništvu Republike Hrvatske u svrhu eksploatacije mineralnih sirovina.
8. Prije donošenja akta o proglašenju gospodarske šume zaštitnom ili šumom posebne namjene, tijelo koje je proglašava zaštitnom ili šumom posebne namjene, dužno je pribaviti suglasnost šumoposjednika s mjerama koje ograničavaju njegova prava nad šumom, sukladno Zakonu o šumama („Narodne novine“, broj 140/05, 82/06, 129/08, 80/10, 124/10, 25/12 i 68/12). Naknada na šumi i šumskom zemljištu utvrđuje se: kada se šuma i šumsko zemljište izdvoje iz šumskogospodarskog područja ako to zahtijeva opći interes, pravo na naknadu ima trgovačko društvo „Hrvatske šume“ d.o.o. Zagreb, te vlasnik ili šumoposjednik šume ili šumskog zemljišta, kada se ograničavaju prava u slučajevima proglašenja šume zaštitnom šumom, odnosno šumom s posebnom namjenom. Za zaštitne šume i šume s posebnom namjenom obračunava se naknada za ograničena prava korištenja etata, Pravilnik o utvrđivanju naknade za prenesena i ograničena prava na šumi i šumskom zemljištu („Narodne novine“, broj 105/09 i 98/11).



9. Pri prostornom planiranju izvršiti valorizaciju staništa divljih životinja kroz formirana lovišta na tom području na način da se infrastrukturnim i vodnogospodarskim sustavima ne ugrozi slobodna migracija divljači karakteristične za to područje, ne umanjiti bonitet lovišta smanjivanjem površina lovišta ispod 1000 ha na kontinentu i 500 ha na otocima, ili više od 20% površine lovišta ili lovno produktivne površine.

Gore navedene smjernice i upute temelje se na načelu održivog razvoja, potrajnog gospodarenja, očuvanja stabilnosti šumskog ekosustava, ekološke prihvatljivosti i socijalne odgovornosti te im je cilj pomoći u integralnom pristupu kod prostornog planiranja i racionalnog korištenja šuma i šumskog zemljišta.

**PO OVLAŠTENJU MINISTRA  
NAČELNIK SEKTORA – VIŠI INSPEKTOR**

mr. Domađoj Krížaj, dipl. ing. šum.



U prilogu: Legislativa

DOSTAVITI:

1. Naslovu,
2. U spis predmeta.



REPUBLIKA HRVATSKA  
ŽUPANIJA VUKOVARSKO-SRIJEMSKA  
2196/07 OPĆINA TOMPOJEVCI

Primljeno:	21.1.2014. G. Prizpa	
Klasifikacijska oznaka	-	Ore jed. 03
Uredbeni broj	-	Vrij. Pri. 1

KLASA: 350-05/14-01/13  
URBROJ: 376-10/SV-14-2 (VŠ)  
Zagreb, 16. siječnja 2014.

preuzeo:  
M. Prizpa

Republika Hrvatska  
Vukovarsko - Srijemska županija  
Općina Tompojevci  
A.G. Matoša 1  
32238 Tompojevci

**Predmet:** Općina Tompojevci  
CILJANE IZMJENE I DOPUNE PPU OPĆINE TOMPOJEVCI  
zahtjevi – smjernice za izradu

**Veza:** Vaš dopis KLASA: 350-02/14-03/01, URBROJ: 2196/07-14-1, od 9. siječnja 2014.

Poštovani,

temeljem vašega zahtjeva obavještavamo vas da je prema odredbi čl. 3. Zakona o elektroničkim komunikacijama (NN br. 73/08, 90/11, 133/12 i 80/13; dalje: ZEK), elektronička komunikacijska infrastruktura, obavljanje djelatnosti elektroničkih komunikacijskih mreža i usluga, prostorno planiranje, gradnja, održavanje, razvoj i korištenje elektroničkih komunikacijskih mreža, elektroničke komunikacijske infrastrukture i druge povezane opreme te upravljanje i uporaba radiofrekvencijskog spektra, adresnog i brojevnog prostora, kao prirodno ograničenih općih dobara, **od interesa su za Republiku Hrvatsku** i da se prema odredbi iz čl. 25. st. 2. ZEK-a **elektronička komunikacijska infrastruktura mora planirati u dokumentima prostornog uređenja**. Temeljem odredbi čl. 25. st. 3. ZEK-a, Hrvatska agencija za poštu i elektroničke komunikacije (dalje: HAKOM) u postupku donošenja dokumenata prostornog uređenja donosi prethodno mišljenje kojim se potvrđuje da se dokumentom prostornog uređenja uređuje gradnja elektroničke komunikacijske infrastrukture i druge povezane opreme u skladu s pravilnicima ZEK-a i u skladu s mjerilima razvoja elektroničke komunikacijske infrastrukture i druge povezane opreme koja je propisana Uredbom Vlade Republike Hrvatske (Uredba o mjerilima razvoja elektroničke komunikacijske infrastrukture i druge povezane opreme, NN br. 131/12). Također, temeljem odredbi iz čl. 25. st. 9. ZEK-a, HAKOM **utvrđuje i izdaje zahtjeve i mišljenja** u postupku izrade i donošenja dokumenata prostornog uređenja.

Sukladno odredbama iz čl. 74. Zakona o prostornom uređenju i gradnji prostorni plan općine određuje osobito i osnovu prometne, javne komunalne i **druge infrastrukture** dakle i **elektroničke komunikacijske infrastrukture**.

U skladu s naprijed navedenim zakonskim odredbama predmetni PPUO treba sadržavati **smjernice** za izgradnju nove i rekonstrukciju-širenje postojeće elektroničke komunikacijske infrastrukture kako slijedi: **Novu elektroničku komunikacijsku infrastrukturu** za pružanje javnih komunikacijskih usluga **putem elektroničkih komunikacijskih vodova**, odrediti **planiranjem koridora** primjenjujući slijedeća načela:

- za gradove i naselja gradskog obilježja: podzemno u zoni pješačkih staza ili zelenih površina;
- za ostala naselja: podzemno i/ili nadzemno u zoni pješačkih staza ili zelenih površina;
- za međunarodno, magistralno i međumjesno povezivanje: podzemno slijedeći koridore prometnica ili željezničkih pruga. Iznimno kada je to moguće, samo radi bitnog skraćivanja trasa, koridor se može planirati i izvan koridora prometnica ili željezničkih pruga vodeći računa o pravu vlasništva.
- **Za izgrađenu elektroničku komunikacijsku infrastrukturu** za pružanje javnih komunikacijskih usluga putem elektroničkih komunikacijskih vodova planirati **dogradnju, odnosno rekonstrukciju** te eventualno proširenje radi implementacije novih tehnologija i/ili kolokacija odnosno potreba novih operatora, **vodeći računa o pravu zajedničkog korištenja** od strane svih operatora.
- **Novu elektroničku komunikacijsku infrastrukturu** za pružanje komunikacijskih usluga **putem elektromagnetskih valova, bez korištenja vodova**, odrediti planiranjem postave **baznih stanica i njihovih antenskih sustava** na antenskim prihvataima na izgrađenim građevinama i rešetkastim i/ili jednocijevnim stupovima u gradovima, naseljima i izvan njih, **bez detaljnog definiranja (točkastog označavanja) lokacija** različito za:
  - gradove i gusto naseljena područja ili njihove dijelove i to posebno za brdovita i posebno za ravničasta područja;
  - ostala naselja i to posebno za brdovita i posebno za ravničasta područja;**vodeći računa o mogućnosti pokrivanja tih područja radijskim signalom** koji će se emitirati radijskim sustavima smještenim na te antenske prihvate (zgrade i/ili stupove) uz **načelo zajedničkog korištenja** od strane svih operatora-koncesionara, gdje god je to moguće.

Prostorni planovi **ne smiju sadržavati nazive tvrtki (operatora), uređaja i nazivlja** kojima bi se moglo narušiti pravo na ravnopravno tržišno natjecanje. Podatke o postojećoj elektroničkoj komunikacijskoj infrastrukturi u zoni obuhvata plana kao i podatke o pokrivenosti područja radijskim signalom operatora pokretnih komunikacija, projektant-planer prikuplja od nadležnog ureda za katastar, operatora za pružanje elektroničkih komunikacijskih usluga uz uporabu radiofrekvencijskog spektra i operatora za pružanje elektroničkih komunikacijskih usluga putem elektroničkih komunikacijskih vodova. Popis u prilogu. Prije prihvaćanja Konačnog prijedloga PPU-a, nositelj izrade dužan je pribaviti mišljenje HAKOM-a.

S poštovanjem,

RAVNATELJ  
 HRVATSKA AGENCIJA ZA POŠTU  
 I ELEKTRONIČKE KOMUNIKACIJE  
 Roberta Frangeša Mihanovića *mr. sc. Mario Weber*  
 3 Z A G R E B

Privitak:

1. Popis operatora

Dostaviti:

1. Naslovu preporučeno

**POPIS OPERATORA ZA PRUŽANJE ELEKTRONIČKIH KOMUNIKACIJSKIH USLUGA PUTEM ELEKTRONIČKIH  
KOMUNIKACIJSKIH VODOVA**

1	B. NET HRVATSKA d.o.o.	Avenija Dubrovnik 16	10000 Zagreb	t: 65 66 160 091 6566 160 f: 65 96 530	infrastruktura@bnet.hr
2	HRVATSKI TELEKOM d.d. Regija 1	Av. Dubrovnik 26	10000 Zagreb	098 200307	Marijana Tudman marijana.tudjiman@t.ht.hr
	HRVATSKI TELEKOM d.d. Regija 2	Vinkovačka 19	21000 Split	098 320991	Mirela Domazet mirela.domazet@t.ht.hr
	HRVATSKI TELEKOM d.d. Regija 3	Ciotina 17a	51000 Rijeka	098 610610	Milan Mataija milan.mataija@t.ht.hr
	HRVATSKI TELEKOM d.d. Regija 4	K.A. Stepinca 8b	31000 Osijek	098 467457	Mladen Kuhar mladen.kuhar@t.ht.hr
3	METRONET TELEKOMUNIKACIJE d.d.	Ulica grada Vukovara 269 d	10000 Zagreb	t: 63 27 000 f: 63 27 011	sim_dokumentacija@metronet.hr
4	OT-OPTIMA TELEKOM d.d. Regija sjever	Bani 75a, Zagreb	10010 Zagreb	t: 01/ 54 92 310 f: 01/ 54 92 019	Damir Hrzina damir.hrzina@optima-telekom.hr
	OT-OPTIMA TELEKOM d.d. Regija jug	Trg Hrvatske bratske zajednice 8/11	21000 Split	021 492830	Željko Parmac Željko.parmac@optima- telekom.hr
	OT-OPTIMA TELEKOM d.d. Regija zapad	A. Kacića Mirošića 13	51000 Rijeka	051 492 711	Alojz Šajina alojz.sajina@optima-telekom.hr
	OT-OPTIMA TELEKOM d.d. Regija istok	Lorenza Jägera 2	31000 Osijek	031 492 931	Željko Pleša zeljko.plesa@optima-telekom.hr

**NAPOMENA:** Bnet sa svojom mrežom prisutan je u sljedećim županijama:

Grad Zagreb
Zagrebačka županija
Splitsko-dalmatinska županija
Zadarska županija
Osječko-baranjska županija
Primorsko-goranska županija

Ako se objekt gradi u županiji koja nije na popisu tada nije potrebno kontaktirati B.NET HRVATSKA d.o.o.

POPIS KONCESIONARA ZA PRUŽANJE ELEKTRONIČKIH KOMUNIKACIJSKIH USLUGA UZ UPORABU RF SPEKTRA					
	NAZIV KONCESIONARA	ADRESA	KONTAKT OSOBA	TEL/FAX	E-MAIL
1.	TELE2 d.o.o.	Ul. grada Vukovara 269d ZAGREB	MARIJANA GRUBEŠIĆ	tel: 01/ 6328 346 095/ 6328 346	marijana.grubestic@tele2.com
2.	HRVATSKI TELEKOM d.d. Sektor F7.4	Jurišićeva 13 10 000 ZAGREB	Sonja Matković	tel: 01/ 4983 100	sonja.matkovic@t-ht.hr
3.	VIPnet d.o.o.	Vrtini put 1 ZAGREB	DAMIR DIJANIĆ	tel: 021/ 4691 810 091/ 469 1810	d.dijanic@vipnet.hr



## HRVATSKE VODE

VODNOGOSPODARSKI ODJEL  
ZA DUNAV I DONJU DRAVU  
31000 Osijek, Splavarska 2a

Telefon: 031/252 800

Telefax: 031/252 899

KLASA: 350-02/14-01/20  
URBROJ: 374-22-4-14-2  
Osijek, 22. siječnja 2014.

REPUBLICA HRVATSKA		
ŽUPANIJA VUKOVARSKO-SRIJEMSKA		
2196/07 OPĆINA TOMPOJEVCI		
Primijeno:	29. 1. 2014. / [signature]	
Klasifikacijska oznaka	350-02/14-01/20	Org. jed. 03
Uredbeni broj	374-22-4-14-2	Vrij. Pril. - 2

REPUBLICA HRVATSKA  
VUKOVARSKO-SRIJEMSKA ŽUPANIJA  
OPĆINA TOMPOJEVCI

Antuna Gustava Matoša 1  
32238 TOMPOJEVCI

**PREDMET:** Ciljane izmjene i dopune Prostornog plana uređenja Općine Tompojevci  
- zahtjevi, dostavljaju se

Veza: Vaš dopis KLASA: 350-02/14-03/21, URBROJ: 2196/07-14-1

Temeljem članka 79. Zakona o prostornom uređenju u gradnji (NN 76/07, 38/09, 55/11, 90/11 i 50/12) dostavljamo zahtjeve za izradu Ciljanih izmjena i dopuna Prostornog plana uređenja Općine Tompojevci kako slijedi:

Ciljane izmjene i dopune Prostornog plana uređenja Općine Tompojevci obuhvaćaju između ostaloga korekciju postojećih i ucrtavanje novih brana i akumulacijskih jezera, ucrtavanje nove zone natapanja sjeverno od Berka i ostalih sustava za natapanje te noveliranje postojeće zone hidromelioracije.

Hrvatske vode su u 2012. godini financirale izradu Studije vodnogospodarskog uređenja i višenamjenskog korištenja ritova na području Općina Lovas i Tompojevci. Projekt obnove i revitalizacije ritova je višenamjenski razvojni vodnogospodarski projekt.

Primarni cilj projekta je osiguranje dovoljnih količina vode za višenamjensko korištenje, a prioritetno za sprječavanje štetnog djelovanja suša koje su na predmetnom području učestale u proteklih dvadeset godina. Kroz obnovu i revitalizaciju prirodnih vrijednosti na ovom području, ritova, poboljšat će se gospodarski uvjeti te omogućiti razvoj navodnjavanja i aktivnosti poput ribnjačarstva, seoskog turizma i rekreacije.

Vodnogospodarsko rješenje obuhvaća izgradnju novih brana i formiranje novih akumulacija na slivu Savak, zahvat dodatnih količina vode iz Dunava i distribuciju u smjeru sustava Opatovac te preko sliva Savak do područja Đeletovci i Tovarnik.

HRVATSKE VODE, pravna osoba za upravljanje vodama, 10000 Zagreb, Ulica grada Vukovara 220  
web stranica: www.voda.hr; OIB: 28921383001, MB: 1209361  
IBAN: HR7723600001101425545, SWIFT: ZABHR2X

2

Za potrebe izrade ciljanih izmjena i dopuna Plana, dostavljamo vam kartografske prikaze postojećih i planiranih brana i akumulacija, obuhvate postojećih i planiranih sustava navodnjavanja te ostalih planiranih vodnih građevina na području Općine Tompojevci na CD-u te izvatke kartografskih prikaza iz Studije.

S poštovanjem,

 **Direktor**  
Siniša Kukić, dipl.iur.

**Prilog:** kao u tekstu

**O tome obavijest:**

- 1) Služba za javno vodno dobro
- 2) Pismohrana



REPUBLIKA HRVATSKA  
MINISTARSTVO KULTURE

Uprava za zaštitu kulturne baštine  
Konzervatorski odjel u Vukovaru  
32000 Vukovar, Županijska 5, p.p. 4  
Tel. 032/443-203 fax. 032/443-199

REPUBLIKA HRVATSKA  
ŽUPANIJA VUKOVARSKO-SRIJEMSKA  
316607 OPĆINA TOMPOJEVCI

Primljena:	28. 1. 2014. g. Predijevac
Klasifikacijska oznaka	612-08/14-10/0013 03
Uredbeni broj	532-04-20/5-14-2 - 4

*Pročelnica*

OPĆINA TOMPOJEVCI  
A.G.Matoša 1  
32238 Tompojevci

Klasa: 612-08/14-10/0013  
Urbroj: 532-04-20/5-14-2  
Vukovar, 24. 01. 2014.

**Predmet: Ciljane Izmjene i dopune Prostornog plana Općine Tompojevaca,  
- Zahtjevi, dostavljaju se**

Konzervatorskom odjelu u Vukovaru dostavili ste poziv za dostavu zahtjeva (podataka, planskih smjernica i propisanih dokumenata) iz područja zaštite kulturne baštine, temeljem Odluke o izradi Ciljanih Izmjena i dopuna Prostornog plana Općine Tompojevaca (u nastavku: Plana) od 16.02. 2013. g..

Na temelju članka 56. u vezi sa člankom 6. stavkom 1. točka 9. Zakona o zaštiti i očuvanju kulturnih dobara (NN 69/99, 151/03, 157/03, 87/09, 88/10, 61/11, 25/12, 136/12) te člankom 1. stavkom 2+. navedene Odluke, kojim je kao razlog izmjene Plana navedeno ažuriranje podataka o kulturnim dobrima, dajemo tražene podatke.

1. Nakon provedene revizije zaštite kulturnih dobara u tekstualnom i grafičkom dijelu Plana potrebno ispraviti podatke o kulturnim dobrima i to razinu zaštite, nazive, adrese i druge podatke, prema popisu zaštićenih i preventivno zaštićenih kulturnih dobara upisanih u Registar kulturnih dobara Republike Hrvatske koji dostavljamo u prilogu.  
Popis evidentiranih kulturnih dobara (dobara lokalnog značenja) potrebno je zadržati u postojećem obliku uz brisanje s tog popisa Antičkog arheološkog nalazišta "Ulica Vladimira Nazora" u Tompojevcima koje je u međuvremenu preventivno zaštićeno.
2. U Mjerama za provođenje čl. 234. i 235. potrebno je zamijeniti formulaciju Konzervatorskog odjela na način da se „Konzervatorski odjel u Osijeku“ zamijeni s „nadležni Konzervatorski odjel“.

Pročelnica  
Zdenka Predrijevac, dipl.inž.grad.



*Predrijevac*

**Prilog:**

- Popis zaštićenih nepokretnih kulturnih dobara u Općini Tompojevcima

**Dostaviti:**

1. Naslovu
2. Zavod za prostorno planiranje d.d. Vj. P. Kolarica 5a, 31000 Osijek
3. Dokumentacija, ovdje
4. Pismohrana, ovdje



**Popis zaštićenih nepokretnih kulturnih dobara u Općini Tompojevcima****Sakralna:**

Crkva Vavedenja Bogorodice u Čakovcima, Ul.Petefi Šandora bb, reg.br. Z-1144

**Profana:**

Lovački dvorac grofa Eltza, šuma Jelaš, reg.br. R-295

**Tradicijska:**

Tradicijska kuća u Berku, Čakovačka 10, reg.br. Z-3183

**Arheološka:**

- Prapovijesno i antičko arheološko nalazište "Gradina" u Berku, reg.br. Z-5592 (k.č. br. 515, 516, 517, 518, 519, 520, 521, 522, 523, 524/1, 524/2, 525, 526/1, 527/2, 1297, sve k.o. Berak)

- Antičko i srednjovjekovno arheološko nalazište "Pivnice" pokraj Tompojevaca, reg br. Z-4977 (k.č.br. 764, 765, 766, 767, 768, 769/1, 769/2, 770, 771, 772, 773 sve k.o. Tompojevci)

- Antičko arheološko nalazište "Malat" pokraj Tompojevaca, reg br. Z-5484 (k.č.br. 867, 868, 869, 870, 871, 872, 874, 875, 876, 877, 878, 879, 880, 881, sve k.o. Tompojevci)

- Antičko arheološko nalazište "Ulica Vladimira Nazora" u Tompojevcima – preventivno zaštićeno, P-4465 do 05.12.2018. (k.č. br. 446 k.o. Tompojevci).

**NOB:**

Zajednička grobnica palim borcima, Mjesno groblje u Čakovcima, reg. br. R-565

Skupna spomen grobnica JA, Pravoslavno groblje u Berku, reg.br. R-371

Skupna grobnica više palih boraca JA, Mjesno groblje u Mikluševcima, reg.br. R-480

**Legenda oznaka zaštite**

*Z - zaštićena kulturna dobra upisana u Registar kulturnih dobara RH*

*R - zaštićena kulturna dobra upisana u Registar kulturnih dobara RH za koja nije provedena revizija zaštite*

*P - preventivno zaštićena kulturna dobra upisana u Registar kulturnih dobara RH*



REPUBLIKA HRVATSKA  
URED DRŽAVNE UPRAVE U  
VUKOVARSKO-SRIJEMSKOJ ŽUPANIJI  
SLUŽBA ZA GOSPODARSTVO  
I IMOVINSKO-PRAVNE POSLOVE  
VUKOVAR

Klasa: 320-02/14-03/01  
Ur.broj: 2196-01-02-02/1-14-2  
Vukovar, 22. siječnja 2014. god.

REPUBLIKA HRVATSKA	
ŽUPANIJA VUKOVARSKO-SRIJEMSKA	
2196/07 OPĆINA TOMPOJEVCI	
Primijeno: 29. 1. 2014. g. / 1. siječnja	
Klasifikacijska oznaka	Org. j.
320-02/14-03/01	03
Uredbeni broj	Vrij. / Pril.
2196/01-02-02/1-14-2	- / -

VUKOVARSKO-SRIJEMSKA ŽUPANIJA  
OPĆINA TOMPOJEVCI  
TOMPOJEVCI  
A. G. Matoša 1

**PREDMET: Ciljane izmjene i dopune Prostornog plana uređenja  
Općine Tompojevci  
- očitovanje- dostavlja se**

Zaprimili smo Vaš poziv za dostavu zahtjeva (podataka, planskih smjernica i propisanih dokumenata), vezanih za izradu izmjena i dopuna prostornog Plana uređenja Općine Tompojevci, KLASA: 320-02/14-03/04, URBROJ: 2196/07-14-1, od 09. siječnja 2014. godine, u prilogu kojeg je dostavljen radni materijal.

Služba za gospodarstvo i imovinsko pravne poslove u sadašnjem trenutku, a na osnovi dostavljenog materijala, nema posebne zahtjeve i primjedbe na prijedlog ciljanih izmjena i dopuna Prostornog plana uređenja Općine Tompojevci.

Naime, u sastavu Službe za gospodarstvo i imovinsko-pravne poslove nalazio se i Odsjek za poljoprivredu koji je bio zadužen za davanje mišljenja na Prostorne planove, a u smislu vođenja brige o korištenju poljoprivrednog zemljišta u nepoljoprivredne svrhe. Odsjek je u cijelosti prešao u Agenciju za plaćanje u poljoprivredi, a nadležnost za davanje mišljenja na prostorne planove ostala je u okviru Ureda državne uprave.

Naša Služba ima potpunu nadležnosti u dijelu registracije gospodarskih subjekata koji će poslovati na području koje je obuhvaćeno ciljanim izmjenama i dopunama Prostornog plana uređenja općine Tompojevci.

S poštovanjem,

VOĐITELJ ODJELA  
Marko Vargić, dipl.iur.



REPUBLIKA HRVATSKA  
MINISTARSTVO POLJOPRIVREDE

10000 Zagreb, Ul. grada Vukovara 78, P.P. 1034  
Telefon: 61 06 111, Telefax: 61 09 201

KLASA: 350-02/14-01/50  
URBROJ: 525-07/0377-14-2  
Zagreb, 23. siječnja 2014. godine



REPUBLIKA HRVATSKA  
ŽUPANIJA VUKOVARSKO-SRIJEMSKA  
2196/07 OPĆINA TOMPOJEVCI

Primljeno: 5.2.2014. g. Birtjan

Klasifikacijska oznaka	Org. jed.
350-02/14-01/50	03
Uredbeni broj	Vrij. Prih.
525-07/0377-14-2	- -

mašep!

VUKOVARSKO-SRIJEMSKA ŽUPANIJA  
OPĆINA TOMPOJEVCI

**Predmet : Odluka o ciljanim Izmjenama i dopunama Prostornog plana uređenja Općine Tompojevci**  
**- planske smjernice i propisani dokumenti - dostavljaju se -**

Na vaš broj :

Klasa : 350-02/14-03/03  
Ur.broj : 2196/07-14-1  
Od Tompojevci, 09. siječnja 2014. godine

Primljeno : 525 - Ministarstvo poljoprivrede: 13. siječnja 2014. godine.

Imajući u vidu, Vaš dopis, dostavljamo Vam - planske smjernice i propisane dokumente, temeljem Zakona o prostornom uređenju i gradnji ( " Narodne novine ", br. 76/07., 38/09., 55/11., 90/11. i 50/12. ), a sukladno odredbi članka 79., stavka 1 do 4.

Zbog značaja poljoprivrednog zemljišta, za život čovjeka i činjenice, da je zemljište neobnovljivo, Ustav Republike Hrvatske odredio ga je kao dobro od interesa za Republiku, posebice ga štiti i njegovo se korištenje može odvijati pod uvjetima i na način propisan Zakonom o poljoprivrednom zemljištu.

Poljoprivredno zemljište je prvi i osnovni uvjet za poljoprivrednu proizvodnju, iz koje čovjek zadovoljava svoju primarnu potrebu za hranom, a preradom raznih poljoprivrednih proizvoda zadovoljava i niz drugih važnih životnih potreba ( Zakon o poljoprivredi, Zakon o ekološkoj proizvodnji poljoprivrednih i prehrambenih proizvoda, Zakon o stočarstvu, Zakon o slatkovodnom ribarstvu, Zakon o morskom ribarstvu, Zakon o hrani i dr. ).

Iako je Zakonom uređeno iskorištavanje i zaštita poljoprivrednog zemljišta, ipak je smanjenje njegove površine intenzivno, pa i zabrinjavajuće.

*Vrlo važna činjenica, u svezi gubitka površine poljoprivrednog zemljišta, je ta, što je riječ o gubitku kvalitetnog obradivog poljoprivrednog zemljišta, a što je dobrim dijelom posljedica negospodarskog odnosa prema njemu, te izbjegavanje izgradnje na težim terenima i neplodnim zemljištima.*

*Pregledom dostavljene prostorne - planske dokumentacije, tijekom zadnjih godina, utvrđeno je, da se građevinska područja još uvijek proširuju na uređene komplekse obradivih poljoprivrednih površina ( u vlasništvu Republike Hrvatske ).*

*Osnovni bi cilj u budućnosti trebao biti - očuvanje, korištenje i uređenje poljoprivrednog zemljišta, prije svega za poljoprivrednu proizvodnju.*

*To se može postići jedino usklađivanjem svih interesa u prostoru u sklopu društvenih planova, posebice prostornih.*

*Imajući u vidu, da je korištenje prostora izvan građevinskog područja namijenjeno prioritetno, a dijelom isključivo, poljoprivredi, s težnjom očuvanja što većih i kontinuiranih površina i prirodnih režima - očuvanja ruralnog ( seoskog ) prostora, koji predstavlja izvor prirodnog ( biološkog - okolišnog, poljoprivrednog ) te društvenog ( socijalnog - tradicijskog, kulturološkog, povijesnog ) bogatstva, odnosno nasljeđa kojeg baštinitimo još iz davnih vremena, a trebamo ga brižno održavati i svrsishodno koristiti čuvajući okoliš, kako bi ga skladno razvijali i kako bi bio na korist sadašnjim i budućim pokoljenjima, ovo Ministarstvo, ne podržava proširenje građevinskog područja na poljoprivredno zemljište P1 i P2 kategorije, izuzetak može predstavljati nemogućnost lociranja proširenja građevinskog područja na niže vrijedno poljoprivredno zemljište ( što ne uključuje - golf igrališta ), ili ono predstavlja nužnu legalizaciju već izgrađenih objekata.*

*Na temelju odredbi poglavlja IV. Promjena namjene poljoprivrednog zemljišta, Zakona o poljoprivrednom zemljištu ( „ Narodne novine “, br. 39/13. ) i Zakona o prostornom uređenju i gradnji ( „ Narodne novine “, br. 76/07., 38/09., 55/11., 90/11. i 50/12. ), te njihovih pod zakonskih akata, a imajući pritom u vidu sadržaj, mjerila kartografskih prikaza prostornih planova gdje su obvezni brojevi i grafički prostorni pokazatelji s planskim znakovljem ( Poljoprivredne površine ~ P1; P2; P3 i PŠ ) ~ Agencija za poljoprivredno zemljište - Zavod za tlo i očuvanje zemljišta utvrđivati će vrednovanje ( bonitiranje ) poljoprivrednih zemljišta, samo u postupku izrade prostornih planova, ukoliko ima bitnih promjena u odnosu na postojeće stanje, odnosno pokazatelje na jednom širem području.*

*Površine poljoprivrednog zemljišta koje su Programima raspolaganja poljoprivrednim zemljištem u vlasništvu države, koji su doneseni temeljem Zakona o poljoprivrednom zemljištu ( „ Narodne novine “, br. 152/08., 25/09., 153/09., 21/10., 39/11. – Odluka USRH i 63/11. ), bile predviđene za prodaju, zakup, dugogodišnji zakup i dugogodišnji zakup za ribnjake prelaze u zakup danom stupanja na snagu Zakona o poljoprivrednom zemljištu ( „ Narodne novine “, br. 39/13. ).*

*Površinama poljoprivrednog zemljišta koje su Programima bile predviđene za povrat i ostale namjene, od dana stupanja na snagu Zakona o poljoprivrednom zemljištu ( „ Narodne novine “, br. 39/13. ), a do privođenja namjeni od strane jedinice lokalne samouprave,*

odnosno Grada Zagreba, odnosno do povrata prijašnjim vlasnicima sukladno posebnom propisu raspolaže Agencija za poljoprivredno zemljište.

Ministarstvo poljoprivrede, temeljem članka 17. stavka 1. Zakona o poljoprivrednom zemljištu ( " Narodne novine ", br. 39/13. ) na prijedlog prostornih planova županije i Grada Zagreba, prostornih planova područja posebnih obilježja, te prostornih planova uređenja općina i grada - daje mišljenje, odnosno suglasnost, te shodno tome - dužni ste - između ostalog - dostaviti ovom Ministarstvu:

1. Kartografske prikaze - novog ( prijedlog ) građevinskog područja u odnosu na - postojeće - građevinsko područje sa dopunama tabelarnog prikaza tumačenja razlikovnih površina ( smanjenje i povećanje ) po naseljima i namjenama.

2. Dostaviti podatke - za ona poljoprivredna zemljišta na kojima se planira promjena namjene tog zemljišta ( k.o., k.č. br., površina, kultura i vlasništvo - privatno / državno ) odnosno - podaci iz katastra, te ih prikazati u tabličnom prikazu kako slijedi.

#### Tablica 1.

Pregled podataka o zemljištu koje je obuhvaćeno proširivanjem, odnosno smanjivanjem građevinskih područja

NASELJE	BROJ KATASTARSKJE ČESTICE / k.o.	POVRŠINA	KULTURA	VLASNIŠTVO privatno / državno	NAMJENA


  
**MINISTAR**  
 Tihomir Jakovina



KLASA: 350-02/14-03/2  
URBROJ: 2196/1-14-01-14-2  
Vukovar, 16. siječanj 2014.

Primljeno	6. 2. 2014. / Bitfac	Pril.	
Klasifikacijska oznaka	350-02/14-03/2	Vrij.	
Uredbeni broj	2196/1-14-01-14-2	Pril.	

*Pril. 201*  
*[Signature]*

OPĆINA TOMPOJEVCI

32 238 TOMPOJEVCI  
Antuna Gustava Matoša 1

Predmet: Ciljane Izmjene i dopune Prostornog plana uređenja Općine Tompojevci  
- očitovanje, dostavlja se

Vežano uz vaš zahtjev kojim ste, u skladu s odredbom članka 79. Zakona o prostornom uređenju i gradnji ("Narodne novine", broj 76/07, 38/09., 55/11., 90/11. i 50/12.), kao nositelj izrade Ciljanih Izmjena i dopuna Prostornog plana uređenja Općine Tompojevci, započetih temeljem Odluke o izradi Ciljanih Izmjena i dopuna Prostornog plana uređenja Općine Tompojevci KLASA: 350-02/13-04/02 URBROJ: 2196/07-13-1 od 16.12.2013.godine, zatražili od ovog Upravnog odjela da vam dostavi zahtjeve za izradu prostornog plana, nakon uvida u gore navedenu Odluku dostavljamo vam slijedeće:

Nakon uvida u dostavljenu Odluku o izradi Ciljanih Izmjena i dopuna Prostornog plana uređenja Općine Tompojevci koje obuhvaćaju određivanje uvjeta za izgradnju vjetroelektrana i ostalih obnovljivih izvora energije, te ugrađivanje zahtjeva vezanih uz otpad sukladno Zakonu o održivom gospodarenju otpadom („Narodne novine“, broj 94/2013.), važnih za provođenje dokumenata prostornog uređenja iz nadležnosti ovog Upravnog odjela, ovaj Upravni odjel je ocijenio da nema primjedbi, niti dodatnih zahtjeva za izradu Ciljanih Izmjena i dopuna Prostornog plana uređenja Općine Tompojevci.

Ovim putem skrećemo vam pozornost da je člankom 64. i 66. Zakona o zaštiti okoliša („Narodne novine“, broj: 80/2013.) određeno da je za planove jedinica lokalne samouprave, uključujući njihove izmjene i dopune, obvezno provesti postupak ocjene o potrebi strateške procjene. Postupak ocjene provodi se za sve planove koji daju okvir za zahvate koji podliježu procjeni utjecaja na okoliš. Tijelo zaduženo za izradu plana dužno je prije započinjanja postupka ishoditi mišljenje nadležnog upravnog tijela u županiji o potrebi provedbe postupka ocjene, odnosno strateške procjene.

- DOSTAVITI:
1. Općina Tompojevci  
Tompojevci, Antuna Gustava Matoša 1
  2. Arhiva





REPUBLIKA HRVATSKA  
VUKOVARSKO-SRIJEMSKA ŽUPANIJA  
OPĆINA LOVAS  
OPĆINSKI NAČELNIK  
Klasa: 350-02/14-01/01  
Ur.broj: 2196/05-14-1  
U Lovasu, 05. veljače 2014.

REPUBLICA HRVATSKA	
ŽUPANIJA VUKOVARSKO-SRIJEMSKA	
2196/07 OPĆINA TOMPOJEVCI	
Primljeno	10.2.2014. <i>G. Matoša</i>
Klasifikacijska oznaka	350-02/14-01/01
Org. jed.	03
Uređivački broj	2196/05-14-1
Vrij.	-
Pril.	-

*prezent:*

- OPĆINA TOMPOJEVCI  
A. G. Matoša 1  
32 238 TOMPOJEVCI

PREDMET: Ciljane Izmjene i dopune Prostornog plana uređenja Općine Tompojevci  
-očitovanje, dostavlja se

Poštovani,

Vežano za Vaš zahtjev od 09. siječnja 2014. godine (Klasa: 350-02/14-03/10, Ur.broj: 2196/07-14-1) kojim ste, u skladu s odredbama članka 79. Zakona o prostornom uređenju i gradnji (NN br. 76/07 i 38/09), kao nositelj izrade Ciljanih Izmjena i dopuna Prostornog plana uređenja Općine Tompojevci, zatražili od Općine Lovas da Vam dostavi zahtjeve, podatke, planske smjernice i propisane dokumente, temeljem priloženih dokumenata Općina Lovas dostavlja slijedeće:

Nakon uvida u Odluku o izradi Ciljanih Izmjena i dopuna Prostornog plana uređenja Općine Tompojevci, Općina Lovas nema dodatnih zahtjeva za izradu Ciljanih Izmjena i dopuna Prostornog plana uređenja Općine Tompojevci.

S poštovanjem,

Načelnica Općine Lovas  
Tanja Paša, dipl. novinar





**REPUBLIKA HRVATSKA**  
MINISTARSTVO ZAŠTITE OKOLIŠA  
I PRIRODE

10000 Zagreb, Ulica Republike Austrije 14  
Tel: 01/ 3717 111 fax: 01/ 4866 100

Uprava za zaštitu prirode

KLASA: 612-07/14-57/19

URBROJ: 517-07-2-2-14-2

Zagreb, 05. veljače 2014.

REPUBLICA HRVATSKA	
ŽUPANIJA VUKOVARSKO-SRIJEMSKA	
2196/07 OPĆINA TOMPOJEVCI	
Primljeno: 10.2.2014. B. J. J. J.	
Klasifikacijska oznaka	D. g. / d. d.
612-07/14-57/19	03
Uredbeni broj	Vrij. Prih.
517-07-2-2-14-2	- -

VUKOVARSKO-SRIJEMSKA ŽUPANIJA  
Općina Tompojevci  
Antuna Gustava Matoša 1  
32 238 Tompojevci

**PREDMET: Ciljane izmjene i dopune PPUO Tompojevci,  
u postupku izrade,  
- zahtjevi, dostavljaju se**

Veza Vaša KLASA: 350-01/14-03/07

URBROJ: 2196/07-14-1 od 09.01.2014.g.

Ministarstvo zaštite okoliša i prirode zaprimilo je vaš poziv za dostavu zahtjeva (podataka, planskih smjernica i propisanih dokumenata) iz područja zaštite prirode u postupku donošenja Ciljanih izmjena i dopuna prostornog plana uređenja Općine Tompojevci u Vukovarsko-srijemskoj županiji, sukladno članku 79. Zakona o prostornom uređenju i gradnji (Narodne novine, br. 76/2007, 38/2009, 55/2011, 90/2001 i 50/2012).

Na području Općine Tompojevci ne nalaze se područja zaštićena temeljem Zakona o zaštiti prirode (Narodne novine, broj 80/2013).

Temeljem Uredbe o ekološkoj mreži (Narodne novine, broj 124/2013) unutar prostornog obuhvata Općine ne nalaze se područja ekološke mreže.

Nakon uvida u dostavljenu Odluku o izradi izmjena i dopuna prostornog plana uređenja Općine Tompojevci (KLASA: 350-02/13-04/02, URBROJ: 2196/07-13-1 od 16.12.2013.) a vezano uz ciljeve i razloge izrade predmetnih izmjena i dopuna plana, temeljem članka 21. Zakona o zaštiti prirode, Ministarstvo zaštite okoliša i prirode, Uprava za zaštitu prirode utvrđuje sljedeće

**uvjete zaštite prirode**

- zahvate izvan građevinskih područja (građevine za rekreaciju) planirati na način da se očuvaju postojeće krajobrazne vrijednosti;
- pri oblikovanju građevina (posebice onih koje se mogu graditi izvan naselja) koristiti materijale i boje prilagođene prirodnim obilježjima i tradicionalnoj arhitekturi;
- štiti područja prirodnih vodotoka kao ekološki vrijedna područja te spriječiti njihovo onečišćenje a prema potrebi izvršiti revitalizaciju;
- izbjegavati regulaciju vodotoka, utvrđivanje obala, kanaliziranje i promjene vodnog režima vodenih staništa;

1/2



- očuvati područja prekrivena autohtonom vegetacijom, postojeće šumske površine, šumske čistine i šumske rubove te živice koje se nalaze između obradivih površina;
- postojeće šume zaštititi od prenamjene i krčenja;
- gospodarenje šumama provoditi sukladno načelima certifikacije šuma;
- u gospodarenju šumama izbjegavati uporabu kemijskih sredstava za zaštitu bilja i bioloških kontrolnih sredstava.



Dostavlja se:

1. Naslovu
2. U spis predmeta – ovdje



REPUBLIKA HRVATSKA  
MINISTARSTVO OBRANE  
ZAGREB

**UPRAVA ZA MATERIJALNE RESURSE  
SEKTOR ZA NEKRETNINE, GRADITELJSTVO  
I ZAŠTITU OKOLIŠA  
SLUŽBA ZA GRADITELJSTVO I ZAŠTITU OKOLIŠA**

**KLASA:** 350-02/14-01/24  
**URBROJ:** 512M3-020201-14-2

Zagreb, 10. veljače 2014.g.

**VUKOVARSKO-SRIJEMSKA ŽUPANIJA  
OPĆINA TOMPOJEVCI  
Općinski načelnik**

**PREDMET:** PROSTORNI PLAN UREĐENJA OPĆINE TOMPOJEVCI  
Ciljane izmjene i dopune  
- očitovanje, dostavlja se

**Veza:** Vaš dopis Klasa: 350-02/14-03/02; Ubroj: 2196/07-14-1  
od 9. siječnja 2014.g.

Aktom iz veze predmeta uputili ste obavijest o otpočetoj izradi Ciljanih izmjena i dopuna Prostornog plana uređenja Općine Tompojevci sa zahtjevom za dostavu podataka, planskih smjernica i propisanih dokumenata za izradu predmetnog Plana.

Sukladno odredbama članka 92. Zakona o obrani (N.N. br. 73/13) i Pravilnika o zaštitnim i sigurnosnim zonama vojnih objekata (N.N. br. 175/03), obavještavamo vas da na području obuhvata predmetnog plana nema zona posebne namjene, te nemamo posebnih zahtjeva obrane u postupku izrade predmetnog Plana.

JBZ



S poštovanjem,

**VODITELJ SLUŽBE**

**Velimir Anić, dipl.ing.geod.**

Dostaviti:  
- naslovu  
- pismohrana, ovdje

OPĆINA TOMPOJEVCI	
13.2.2014. / M. Brijuni	
Klasifikacijska oznaka	03
Urbroj	512M3-020201-14-2
Vrij.	-

*prilozi*



Hrvatske ceste d.o.o.  
za upravljanje, građenje i održavanje državnih cesta

adresa: Vončinina 3, 10000 Zagreb, Hrvatska  
tel: +385 1 4722 555  
e-mail: info@hrvatske-ceste.hr  
website: www.hrvatske-ceste.hr

Sektor za studije i projektiranje  
Odjel za studije, zakonsku i tehničku regulativu  
Klasa: 350-02/2014-1/25  
Urbroj: 345-311-516-2014-2/DB  
Zagreb, 29. 01. 2014. god.

OPĆINA TOMPOJEVCI		
Priloga broj	13.2.2014. A. Bistić	
Općinska oznaka	350-02/2014-1/25	Org. jed. 05
Priloga broj	345-311-516-2014/2014	Vrij. Pril. - -

REPUBLIKA HRVATSKA  
VUKOVARSKO-SRIJEMSKAŽUPANIJA  
OPĆINA TOMPOJEVCI  
Općinsko vijeće  
32238 ČAKOVCI

**Predmet: Ciljane Izmjene i dopune Prostornog plana uređenja Općine Tompojevci  
- podaci**

Vašim dopisom, klasa: 350-02/14-03/18, ur.broj: 2196/07-14-1 od 09. siječnja 2014. godine, za potrebe izrade Ciljanih Izmjena i dopuna PPU Općine Tompojevci zatražili ste podatke i dokumente iz našeg djelokruga rada.

U skladu s člankom 90. Zakona o prostornom uređenju i gradnji («Narodne novine» broj 153/13) i člankom 82. Zakona o cestama («Narodne novine» broj 84/11) Hrvatske ceste d.o.o. dužne su dati podatke, propise i dokumente za izradu prostorno-planske dokumentacije za područje cestovne infrastrukture državnog značenja.

Ciljane izmjene i dopune PPU-a obuhvaćaju:

1. Usklađivanje sa zahtjevima Ministarstva kulture,
2. Korekcija odredbi za provođenje na način da se omogući izgradnja spomen obilježja,
3. Ucertavanje nerazvrstanih cesta,
4. Označavanja biciklističkih ruta,
5. Ugrađivanje zahtjeva HAKOM- A,
6. Određivanje uvjeta za izgradnju vjetrobrana i ostalih obnovljenih izvora energije,
7. Korekcija postojećih i ucertavanje novih brana i akumulacijskih jezera,
8. Ucertavanje nove zone natapanja sjeverno od Berka i ostalih sustava za natapanje,
9. Noveliranje postojeće zone hidromelioracije
10. Ugrađivanje zahtjeva vezanih za otpad sukladno Zakonu o održivom gospodarenju otpadom (NN 94/13),

U nastavku dopisa iznosimo naše cjelovito mišljenje vezano za postojeću i planiranu cestovnu infrastrukturu državnog značenja na području Općine Tompojevci.

Temeljem Odluke o razvrstavanju javnih cesta («Narodne novine» br. 66/13) područjem Općine Tompojevci prolazi državna cesta **D 46** Đakovo (D7) – Vinkovci – G.P. Tovarnik (gr. R. Srbije). Dionica državne ceste **D46** Vinkovci – Tovarnik u duljini L=32,20 km obnovljena je u programu radova «BETTERMENT I».

Sud upisa: Trgovački sud u Zagrebu, MBS: 080391653, MB: 1554972, OIB: 55545787885, Upisani temeljni kapital: 107.384.800,00 kn  
Žiro račun broj: 2340009-1100231902 kod Privredne banke Zagreb d.d.  
Uprava: Edo Kos, predsjednik Uprave; Jurica Krleža, član Uprave; Nenad Maljković, član Uprave

Strategijom prometnog razvitka R. Hrvatske («Narodne novine» br: 139/1999) predviđen je Podravsko – podunavski cestovni smjer (Ormož – Otok Virje – Varaždin – Virovitica – Osijek – Ilok. U tijeku je izrada Prostorno – građevinske provjere koridora Podravske brze ceste od Vukovara do Iloka. Jedna od varijanti predmetne trase koristi postojeću županijsku cestu 4173 za vođenje brze ceste.

Za sve priključke na državnoj cesti potrebno je ishoditi suglasnost Hrvatskih cesta d.o.o. u skladu s člankom 51. Zakona o cestama te izraditi projektnu dokumentaciju u skladu s Pravilnikom o uvjetima za projektiranje i izgradnju priključaka i prilaza na javnu cestu («Narodne novine» broj 119/07).


U cilju zaštite državne ceste potrebno je poštivati zaštitni pojas uz cestu u skladu s člankom 55. Zakona o cestama.

S poštovanjem,

**Direktor Sektora:**  
*Tomislav Cvetko*  
**Tomislav Cvetko, dipl. ing. grad.**



Na znanje:  
- Pismohrana, ovdje



**HRVATSKE VODE**  
 VODNOGOSPODARSKI ODJEL  
 ZA SREDNJU I DONJU SAVU  
 ZAGREB, Ulica grada Vukovara 220

Telefon: 01 63 07 451  
 Telefax: 01 61 54 429

Klasa: 350-02/14-01/0000017  
 Urbroj: 374-21-1-14-2  
 Zagreb, 14.siječnja 2014. godine

ZAVOD ZA PROSTORNO PLANIRANJE, d. d.  
 O S I J E K

PRIMLJENO: 20.01.2014

SM	004		
----	-----	--	--

Općina Tompojevci  
 A.G.Matoša 1  
 32238 Tompojevci

**PREDMET: PPUO TOMPOJEVCI – ciljane izmjene**  
 - odgovor na zahtjev za dostavu podataka vodnog gospodarstva

Dobili smo vašu obavijest o izradi gore navedenog Plana i zahtjev za dostavom podataka područja vodnog gospodarstva potrebnih za njegovu izradu.

Napominjemo da Općina Tompojevci prema „Pravilniku o granicama područja podslivova, malih slivova i sektora“ (NN 097/2010) pripada VGO-u za Dunav i donju Dravu, a iz vašeg dopisa vidljivo je da ste i njima već prosljedili zahtjev te nema potrebe da i mi prosljeđujemo zahtjev.

S poštovanjem !

direktor:

Milan Mateša, dipl.ing.stroj.

**Dostaviti:**  
 -Naslov  
 -VGI „Bid-Bosut“-Vinkovci  
 Zavod za prostorno planiranje d.d., Vijenac Paje Kolarica 5a, Osijek  
 -Služba 21-1., ovdje  
 -Arhiva, ovdje

HRVATSKE VODE – pravna osoba za upravljanje vodama, 10000 Zagreb, Ulica grada Vukovara  
 web stranica: www.voda.hr; OIB: 28921383001; MB: 1209361  
 IBAN: HR7728600001101425545; SWIFT: ZABHR2X



REPUBLIKA HRVATSKA  
MINISTARSTVO KULTURE

Uprava za zaštitu kulturne baštine  
Konzervatorski odjel u Vukovaru  
32000 Vukovar, Županijska 5, p.p. 4  
Tel. 032/443-203 fax. 032/443-199

OPĆINA TOMPOJEVCI  
A.G.Matoša 1  
32238 Tompojevci

Klasa: 612-08/14-10/0013  
Urbroj: 532-04-20/5-14-2  
Vukovar, 24. 01. 2014.

**Predmet: Ciljane Izmjene i dopune Prostornog plana Općine Tompojevaca,  
- Zahtjevi, dostavljaju se**

Konzervatorskom odjelu u Vukovaru dostavili ste poziv za dostavu zahtjeva (podataka, planskih smjernica i propisanih dokumenata) iz područja zaštite kulturne baštine, temeljem Odluke o izradi Ciljanih Izmjena i dopuna Prostornog plana Općine Tompojevaca (u nastavku: Plana) od 16.02. 2013. g..

Na temelju članka 56. u vezi sa člankom 6. stavkom 1. točka 9. Zakona o zaštiti i očuvanju kulturnih dobara (NN 69/99, 151/03, 157/03, 87/09, 88/10, 61/11, 25/12, 136/12) te člankom 1. stavkom 2+ navedene Odluke, kojim je kao razlog izmjene Plana navedeno ažuriranje podataka o kulturnim dobrima, dajemo tražene podatke.

1. Nakon provedene revizije zaštite kulturnih dobara u tekstualnom i grafičkom dijelu Plana potrebno ispraviti podatke o kulturnim dobrima i to razinu zaštite, nazive, adrese i druge podatke, prema popisu zaštićenih i preventivno zaštićenih kulturnih dobara upisanih u Registar kulturnih dobara Republike Hrvatske koji dostavljamo u prilogu.  
Popis evidentiranih kulturnih dobara (dobara lokalnog značenja) potrebno je zadržati u postojećem obliku uz brisanje s tog popisa Antičkog arheološkog nalazišta "Ulica Vladimira Nazora" u Tompojevcima koje je u međuvremenu preventivno zaštićeno.
2. U Mjerama za provođenje čl. 234. i 235. potrebno je zamijeniti formulaciju Konzervatorskog odjela na način da se „Konzervatorski odjel u Osijeku“ zamijeni s „nadležni Konzervatorski odjel“.

Pročelnica  
Zdenka Predrijevac, dipl.inž.građ.

*Z. Predrijevac*



Prilog:  
- Popis zaštićenih nepokretnih kulturnih dobara u Općini Tompojevcima

Dostaviti:

1. Naslovu
2. Zavod za prostorno planiranje d.d.  
Vij. P. Kolarica 5a, 31000 Osijek
3. Dokumentacija, ovdje
4. Pismohrana, ovdje

## **2. MIŠLJENJA IZ ČLANKA 94. ZAKONA O PROSTORNOM UREĐENJU I GRADNJI**

bStranica 1 od 1

### **Općina Tompojevci**

---

Šalje: "Tomislav Dujmić" <tomislav.dujmic@duzs.hr>  
Datum: 16. veljače 2015. 10:46  
Prima: "Općina Tompojevci" <opcina-tompojevci@vk.t-com.hr>  
Priloži: 101738.PDF  
Predmet: PPUO

Poštovanje,

Dostavljamo Vam suglasnost na nacrt konačnog prijedloga Ciljanih izmjena i dopuna PPUO.

LP,

Državna uprava za zaštitu i spašavanje  
Područni ured za zaštitu i spašavanje Vukovar  
Tomislav Dujmić  
Telefon: 032/445-284  
Mobitel: 091/112-1165  
Faks: 032/332-631  
E-mail: [tomislav.dujmic@duzs.hr](mailto:tomislav.dujmic@duzs.hr)



17.2.2015.





REPUBLIKA HRVATSKA  
DRŽAVNA UPRAVA ZA ZAŠTITU I SPAŠAVANJE  
PODRUČNI URED ZA ZAŠTITU I SPAŠAVANJE  
VUKOVAR

KLASA: 350-02/14-01/01  
URBROJ: 543-19-01-15-6  
Vukovar, 13. veljače 2015. godine

Općina Tompojevci  
n/p gosp. Načelniku

Predmet: Nacrt konačnog prijedloga Ciljanih  
izmjena i dopuna PPUO  
-suglasnost, dostavlja se

Veza: vaša KLASA: 350-02/15-03/03, URBROJ: 2196/07-15-2  
od 11 veljače 2015. godine

U svezi vašeg akta, broj i datum gornji, obavještavamo Vas da smo suglasni s Nacrtom konačnog prijedloga Ciljanih izmjena i dopuna PPUO Tompojevci.

S Poštovanjem,



PROČELNIK

Zdenko Lovrić, dipl. ing.

Dostaviti:  
1. Naslovu (elektroničkom poštom) i  
2. Pismohrani, ovdje



KLASA: 350-05/14-01/13  
 URBROJ: 376-10/SV-15-6 (HP)  
 Zagreb, 13. veljače 2015.

18.01.2015. 10:20  
 350-05/14-01/13 03  
 376-10/SV-15-6(HP) - -  
 preveo

Republika Hrvatska  
 Vukovarsko - Srijemska županija  
 Općina Tompojevci  
 A.G. Matoša 1  
 32238 Tompojevci

**Predmet: Općina Tompojevci**  
 CILJANE IZMJENE I DOPUNE PPUO TOMPOJEVCI  
 -mišljenje o usklađenosti konačnog prijedloga plana s utvrđenim  
 zahtjevima iz članka 79. ZOPUG

Veza: Vaš dopis KLASA: 350-02/15-03/03, URBROJ: 2196/07-15-8, od 11. veljače 2015.

Poštovani,

vašim dopisom od ove Agencije zatražili ste da vam na osnovu čl. 94. Zakona o prostornom uređenju i gradnji i čl. 25. st. (3) Zakona o elektroničkim komunikacijama (NN br. 73/08, 90/11, 133/12, 80/13 i 71/14) izda mišljenje na konačni prijedlog CILJANE IZMJENE I DOPUNE PPUO TOMPOJEVCI.

Uvidom u dostavljeni konačni prijedlog CILJANE IZMJENE I DOPUNE PPUO TOMPOJEVCI **potvrđujemo** da je isti **usklađen s našim zahtjevima.**

S poštovanjem,

RAVNATELJ

prof. sc. Mario Weber

Dostaviti:  
 1. Naslovu preporučeno



REPUBLIKA HRVATSKA  
MINISTARSTVO POLJOPRIVREDE

10000 Zagreb, Ul. grada Vukovara 78, P.P. 1034  
Telefon: 61 06 111, Telefax: 61 09 201

Uprava šumarstva, lovstva  
i drvne industrije  
KLASA: 350-02/15-01/97  
URBROJ: 525-11/1068-15-2  
Zagreb, 16. veljače 2015. godine

350-02/15-01/97  
525-11/1068-15-2

OPĆINA TOMPOJEVCI  
Antuna Gustava Matoša 1  
32 238 Tompojevci

PREDMET: Nacrt konačnog prijedloga Ciljanih izmjena i dopuna  
Prostornog plana uređenja Općine Tompojevci  
- prethodno mišljenje, daje se

Ministarstvo poljoprivrede, Uprava šumarstva, lovstva i drvne industrije, temeljem članka 37. stavka 3. Zakona o šumama („Narodne novine“, br. 140/05., 82/06., 129/08., 80/10., 124/10., 25/12., 68/12., 148/13. i 94/14.) u predmetu Nacrta konačnog prijedloga Ciljanih izmjena i dopuna Prostornog plana uređenja Općine Tompojevci, daje se

**prethodno mišljenje**

Općini Tompojevci izdaje se pozitivno mišljenje na Nacrta konačnog prijedloga Ciljanih izmjena i dopuna Prostornog plana uređenja Općine Tompojevci temeljem pregleda dostavljene dokumentacije.

POMOĆNIK MINISTRA

mr. Domagoj Križaj, dipl. ing. šum.

DOSTAVITI:

1. Naslovu,
2. Pismohrana,



REPUBLIKA HRVATSKA  
MINISTARSTVO OBRANE  
ZAGREB

24.2.2015. 9:20:00

350-02/14-01/24

05

512M3-020201-15-6

prezent

**UPRAVA ZA MATERIJALNE RESURSE**

**SEKTOR ZA NEKRETNINE, GRADITELJSTVO  
I ZAŠTITU OKOLIŠA  
SLUŽBA ZA GRADITELJSTVO I ZAŠTITU OKOLIŠA**

KLASA: 350-02/14-01/24  
URBROJ: 512M3-020201-15-6  
Zagreb, 17. veljače 2015. g.

**VUKOVARSKO - SRIJEMSKA ŽUPANIJA  
OPĆINA TOMPOJEVCI  
Općinski načelnik**

**Predmet: Prostorni plan uređenja  
Općine Tompojevci,  
Ciljane izmjena i dopuna  
- mišljenje, dostavlja se.-**

**Veza: Vaš dopis Klasa: 350-02/15-03/03  
Urbroj: 2196/07-15-7  
od 11. veljače 2015. godine**

Aktom iz veze predmeta zatražili ste mišljenje na nacrt konačnog prijedloga Ciljanih izmjena i dopuna PPU Općine Tompojevci.

Na temelju odredbe članka 92. Zakona o obrani (Narodne novine broj 73/13) i Pravilnika o zaštitnim i sigurnosnim zonama vojnih objekata (Narodne novine 175/03), obavještavamo vas da na navedenom području obuhvata plana nema zahtjeva obrane.

Sukladno navedenom suglasni smo s nacrtom konačnog prijedloga Plana.


DČ/FJ

S poštovanjem

**VODITELJ SLUŽBE**

**Velimir Anić, dipl.ing.geod.**

Dostaviti:  
1. Naslovu  
2. Pismohrana



REPUBLIKA HRVATSKA  
MINISTARSTVO KULTURE

Uprava za zaštitu kulturne baštine  
Konzervatorski odjel u Vukovaru  
32000 Vukovar, Županijska 5, p.p. 4  
Tel. 032/443-203 fax. 032/443-199

24. 2. 2015. 15. 2015.

612-08/14-10/0013

532-04-02-19/4-15-6

pročelnica

OPĆINA TOMPOJEVCI  
A. G. Matoša 1  
32238 Tompojevci

Klasa: 612-08/14-10/0013  
Urbroj: 532-04-02-19/4-15-6  
Vukovar, 23. 02. 2015.

**Predmet: Ciljane Izmjene i dopune Prostornog plana Općine Tompojevaca,  
- Mišljenje o Nacrtu konačnog prijedloga Plana**

Konzervatorskom odjelu u Vukovaru dostavili ste poziv za dostavu mišljenja/suglasnosti na Nacrt konačnog prijedloga Ciljanih Izmjena i dopuna Prostornog plana Općine Tompojevaca (u nastavku: Plana) sukladno čl. 94. stavku 1. Zakona o prostornom uređenju i gradnji..

Uvidom u dostavljeni prijedlog Plana utvrdili smo da su u njemu uvaženi ranije dani zahtjevi Konzervatorskog odjela u Vukovaru. te na isti nemamo primjedbi.

Pročelnica  
Zdenka Predrijevac, dipl.inž.grad.



Dostaviti:  
1. Naslovu  
2. Dokumentacija, ovdje  
3. Pismohrana, ovdje

ZAVOD ZA PROSTORNO UREĐENJE  
VUKOVARSKO-SRIJEMSKJE ŽUPANIJE  
VINKOVCI

Klasa: 350-02/15-01/03  
Urbroj: 2196/1-10-04-15-1  
Vinkovci, 10. ožujka 2015.g.

19. 03. 2015. J. Biljac  
350-02/15-01/03 03  
2196/1-10-04-15-1  
preuzeto

OPĆINA TOMPOJEVCI

Predmet: **Ciljane izmjene i dopune Prostornog plana uređenja općine Tompojevci**  
- mišljenje - dostavlja se

Uvidom u Nacrt konačnog prijedloga Ciljanih izmjena i dopuna Prostornog plana uređenja općine Tompojevci uočeni su nedostaci kako slijedi:

#### KNJIGA 1. Tekstualni i grafički dio

##### I. TEKSTUALNI DIO PLANA I. ODREDBE ZA PROVOĐENJE

#### Članak 9.

##### Stavak 2.

Brisati stavak.

Obrazloženje:

Tekst stavka nije odredba. Ne treba navoditi na temelju čega je nešto prikazano.

##### Stavak 3.

Brisati stavak.

Obrazloženje:

Kategorije svih javnih cesta na području Općine mogu se mijenjati sukladno izmjenama navedene Odluke, ali se svaka izmjena mora unijeti u prostorni plan, kroz postupak izrade i donošenja, sukladno Zakonu.

##### Stavak 4.

Tekst stavka nejasan.

##### Stavci 1. i 6.

Uskladiti stavke.



## **E) IZVJEŠĆE O JAVNOJ RASPRAVI**

## OPĆINA TOMPOJEVCI

### IZVJEŠĆE O JAVNOJ RASPRAVI

#### O PRIJEDLOGU CILJANIH IZMJENA I DOPUNA PROSTORNOG PLANA UREĐENJA OPĆINE TOMPOJEVCI

**NARUČITELJ PLANA:** OPĆINA TOMPOJEVCI

**NOSITELJ IZRADE:** OPĆINA TOMPOJEVCI

**IZRAĐIVAČ:** ZAVOD ZA PROSTORNO PLANIRANJE d.d. OSIJEK

**TRAJANJE JAVNE  
RASPRAVE:** 29. prosinca 2014. - 12. siječnja 2015. godine

**ROK ZA DOSTAVU  
PISANIH OČITOVANJA:** 12. siječnja 2015. godine

Osijek i Tompojevci, siječanj 2015.



**SADRŽAJ IZVJEŠĆA O JAVNOJ RASPRAVI**  
(PREMA ČLANKU 92. ZAKONA O PROSTORNOM UREĐENJU I GRADNJI)

UVOD

- A) PODACI IZ ČLANKA 86. ZAKONA O PROSTORNOM UREĐENJU I GRADNJI (OBJAVA JAVNE RASPRAVE)
- B) POPIS POZVANIH SUDIONIKA U JAVNOJ RASPRAVI PREMA POSEBNOJ OBAVIJESTI
- C) ZAPISNIK O JAVNOM IZLAGANJU
- D) POPIS NAZOČNIH NA JAVNOM IZLAGANJU
- E) KNJIGA PRIMJEDBI
- F) POPIS SUDIONIKA U JAVNOJ RASPRAVI KOJI SU DALI MIŠLJENJA, OČITOVANJA, PRIJEDLOGA I/ILI PRIMJEDBE U ROKU
- G) POPIS SUDIONIKA U JAVNOJ RASPRAVI ČIJA SU MIŠLJENJA, OČITOVANJA, PRIJEDLOZI I/ILI PRIMJEDBE PRIHVAĆENI
- H) MATERIJAL "ODGOVORI NA PRIMJEDBE S JAVNE RASPRAVE" S OBRAZLOŽENJIMA O OČITOVANJIMA, PRIJEDLOZIMA I PRIMJEDBAMA SUDIONIKA U JAVNOJ RASPRAVI KOJE SU PRIHVAĆENE, KOJE NISU PRIHVAĆENE ILI SU DJELOMIČNO PRIHVAĆENE

## UVOD



REPUBLIKA HRVATSKA  
VUKOVARSKO-SRIJEMSKA ŽUPANIJA  
OPĆINA TOMPOJEVCI  
**OPĆINSKI NAČELNIK**  
KLASA: 350-02/15-03/02  
URBROJ: 2196/07-15-1  
Tompojevci, 18. siječanj 2015.

### IZVJEŠĆE o javnoj raspravi o prijedlogu Ciljanih izmjena i dopuna Prostornog plana uređenja Općine Tompojevci

Sukladno članku 86. Zakona o prostornom uređenju i gradnji («Narodne novine» broj . 76/07, 38/09, 55/11, 90/11, 50/12, 55/12 i 80/13) Općina Tompojevci organizirala je javnu raspravu o prijedlogu Ciljanih Izmjena i dopuna Prostornog plana uređenja Općine Tompojevci.

1. Temeljem Odluke o izradi ciljanih izmjena i dopuna Prostornog plana uređenja Općine Tompojevci («Službenom vjesniku» Vukovarsko-srijemske županije br. 24/13) Općina Tompojevci započela je izradu ciljanih izmjena i dopuna Prostornog plana uređenja Općine Tompojevci.
2. Obavijest o javnoj raspravi objavljena je na web stranici Općine Tompojevci ([www.opcina-tompojevci.hr](http://www.opcina-tompojevci.hr)), web stranici Ministarstva graditeljstva i prostornog uređenja, u Službenom vjesniku Vukovarsko-srijemske županije, te na oglasnoj ploči Općine Tompojevci.
3. Obavijest o javnoj raspravi upućena je 11. prosinca 2014.g. nadležnim tijelima i osobama. Uz obavijest je dostavljen materijal za javnu raspravu u elektronskom obliku na CD-u.
4. Javno izlaganje održano je 08. siječnja 2015. g. u Općinskoj vijećnici u Tompojevcima, A.G. Matoša 1, s početkom u 10:00 sati.
5. Nakon održane javne rasprave očitovanja i primjedbe dostavili su:
  - 1) URED DRŽAVNE UPRAVE u Vukovarsko-srijemskoj županiji  
Služba za gospodarstvo i imovinsko-pravne poslove Vukovar  
Županijska 11, 32000 Vukovar
  - 2) HRVATSKE VODE, Vodnogospodarski odjel za srednju i donju Savu  
Ulica grada Vukovara 220, 10 000 Zagreb

- 3) MINISTARSTVO OBRANE, Uprava za materijalne resurse  
Služba za nekretnine, graditeljstvo i zaštitu okoliša, Trg Kralja Petra  
Krešimira IV vr. 1, 10 000 Zagreb
  - 4) HRVATSKA REGULATORNA AGENCIJA ZA MREŽNE DJELATNOSTI  
Roberta Frangeša Mihanovića 9, 10 110 Zagreb
  - 5) DRŽAVNA UPRAVA ZA ZAŠTITU I SPAŠAVANJE , Područni ured za zaštitu i  
spašavanje Vukovar L. Ružičke 1, 32 000 Vukovar
  - 6) MINISTARSTVO KULTURE, Uprava za zaštitu kulturne baštine Konzervatorski  
odjel u Vukovaru, Županijska 5, 32 000 Vukovar
  - 7) UPRAVA ZA CESTE Vukovarsko-srijemske županije, Glagoljaška 4  
32 100 Vinkovci
  - 8) ZAVOD ZA PROSTORNO UREĐENJE , Vukovarsko-srijemske županije  
Glagoljaška 27, 32 100 Vinkovci
6. Izvješću s javne rasprave priloženi su:
- Zapisnik s javnog izlaganja,
  - Popis nazočnih na javnom izlaganju,
  - Popis pozvanih na javno izlaganje,
  - Objave javne rasprave,
  - Dostavljena očitovanja i primjedbe.



Općinski načelnik  
Tomislav Panenić, univ.spec.oec.

## A) PODACI IZ ČLANKA 86. ZAKONA O PROSTORNOM UREĐENJU I GRADNJI

## 1. Objave javne rasprave

Dobrodošli u Ministarstvo graditeljstva i prostornog uređenja

<http://www.mgipu.hr/default.aspx?id=17503>

MINISTARSTVO GRADITELJSTVA I PROSTORNOGA UREĐENJA

## NASLOVNICA

## NOVOSTI I NAJAVE

## O NAMA

## PROSTORNO UREĐENJE

## Prostorni planovi

## Informacije o planovima u izradi

## Izveštaja o javnim raspravama

Prostorni planovi nacionalnih parkova i parkova prirode

Prostorni planovi županija

Prostorni planovi uređenja gradova i općina

Radna zajednica Alpe-Jadran

Download instalacije Pravidnika za izradu prostornih planova

Popis tvrtki kojima su izdane suglasnosti za obavljanje svih stručnih poslova prostornog uređenja (pdf)

Sufinanciranje izrade prostornih planova jedinica lokalne ili područne (regionalne) samouprave za 2014. godinu

Obrazi upravnih akata iz područja prostornog uređenja i gradnje

Preporuka za izradu jedinstvenog opisa zahvata u prostoru za centre za gospodarenje otpadom i eksploatacijska polja čvrstih mineralnih sirovina

Dogadanja

Hrvatski zavod za prostorni razvoj

## GRADITELJSTVO

## ENERGETSKA UČINKOVITOST

## STANOVANJE I KOMUNALNO

## GRADEVINSKA INSPEKCIJA

## PROCJENA VRIJEDNOSTI NEKRETNINA

## EU PROGRAMI I FONDOVI

## PROPISI

## PROPISI U PROCESU DONOŠENJA

## SAVJETOVANJE SA ZAINTERESIRANOM JAVNOŠĆU

## PROGRAMI I STRATEGIJE

## PUBLIKACIJE

## NATJEČAJI I JAVNA NABAVA

## PRISTUP INFORMACIJAMA

## NAJČEŠĆA PITANJA I ODGOVORI

## SLUŽBENI OBRAZCI

## UPUTE, OBJAŠNENJA I MIŠLJENJA

Sve na jednom mjestu.  
[www.gov.hr](http://www.gov.hr)

Vlada Republike Hrvatske

APN - Agencija za pravni promet i posredovanje nekretninama

PROSTORNO UREĐENJE &gt; Prostorni planovi &gt; Informacije o planovima u izradi &gt; Informacije o javnim raspravama &gt;

## Informacije o javnim raspravama

Temeljem odredbi Zakona o prostornom uređenju („Narodne novine“, broj 153/13.), nositelj izrade prostornih planova dužan je objaviti informaciju o javnoj raspravi o prijedlogu prostornog plana i na mrežnim stranicama Ministarstva graditeljstva i prostornoga uređenja.

Objavljest o javnoj raspravi mora sadržavati: mjesto, datum početka i trajanje javnog uvida u prijedlog prostornog plana, mjesto i datum jednog ili više javnih izlaganja, poziv zainteresiranim osobama za sudjelovanje u javnoj raspravi te rok u kojem se nositelji izrade dostavljaju pisana mišljenja, prijedlozi i primjedbe na prijedlog prostornog plana. Dostavlja se najmanje osam dana prije početka javne rasprave na adresu elektroničke pošte: [web@mgipu.hr](mailto:web@mgipu.hr)

## Informacije o javnim raspravama:

- ▶ 11.12.2014. - Informacija o javnoj raspravi o prijedlogu Ciljanih izmjena i dopuna Prostornog plana uređenja Općine Tompojevci, Vukovarsko-srijemska županija
- ▶ 11.12.2014. - Informacija o javnoj raspravi o prijedlogu Urbanističkog plana uređenja „Katoro-Stella Maris, istok“, Istarska županija
- ▶ 11.12.2014. - Informacija o javnoj raspravi o Prijedlogu Izmjena i dopuna Prostornog plana uređenja Općine Rogoznica – IV
- ▶ 10.12.2014. - Informacija o javnoj raspravi o prijedlogu Urbanističkog plana uređenja područja gospodarske zone Prijeboj, Općina Plitvička jezera
- ▶ 10.12.2014. - Informacija o javnoj raspravi o Prijedlogu Izmjena i dopuna Prostornog plana uređenja Općine Popovac
- ▶ 08.12.2014. - Informacija o ponovnoj javnoj raspravi o prijedlogu Izmjena i dopuna Prostornog plana uređenja Općine Ston
- ▶ 05.12.2014. - Informacija o javnoj raspravi o Prijedlogu Urbanističkog plana uređenja proizvodnog područja marikulture i ribarske infrastrukture i sportske luke Budava, Općina Marčana
- ▶ 05.12.2014. - Informacija o javnoj raspravi o Prijedlogu Urbanističkog plana uređenja Uvale Vrmaža, Grad Šibenik
- ▶ 04.12.2014. - Informacija o javnoj raspravi o Prijedlogu Urbanističkog plana uređenja Lipik Slatina, Grad Slatina
- ▶ 04.12.2014. - Informacija o javnoj raspravi o Prijedlogu II. izmjena i dopuna Urbanističkog plana uređenja Grada Slatine
- ▶ 04.12.2014. - Informacija o javnoj raspravi o Prijedlogu I. izmjena i dopuna Prostornog plana uređenja Grada Slatine
- ▶ 03.12.2014. - Informacija o javnoj raspravi o prijedlogu Urbanističkog plana uređenja stambene zone Barotul u naselju Pašman
- ▶ 03.12.2014. - Informacija o javnoj raspravi o Prijedlogu I. izmjena i dopuna Prostornog plana uređenja Općine Zakanje sa smanjenim sadržajem
- ▶ 03.12.2014. - Informacija o javnoj raspravi o Prijedlogu Izmjena i dopuna Prostornog plana uređenja Grada Solina
- ▶ 02.12.2014. - Informacija o javnoj raspravi o prijedlogu VI. Izmjena i dopuna Prostornog plana uređenja Grada Popovače
- ▶ 02.12.2014. - Informacija o javnoj raspravi o prijedlogu 3. Izmjena i dopuna prostornog plana uređenja Općine Sveti Filip i Jakov - ISPRAVAK INFORMACIJE
- ▶ 02.12.2014. - Informacija o javnoj raspravi o prijedlogu Prostornog plana uređenja Općine Stupnik
- ▶ 02.12.2014. - Informacija o javnoj raspravi o Prijedlogu II. Izmjena i dopuna Prostornog plana uređenja Grada Svetog Ivana Zeline
- ▶ 28.11.2014. - Informacija o javnoj raspravi o Prijedlogu ciljanih izmjena Prostornog plana uređenja Grada Raba
- ▶ 26.11.2014. - Informacija o javnoj raspravi o Prijedlogu II. (ciljanih) izmjena i dopuna Prostornog plana uređenja općine Novi Golubovec
- ▶ 26.11.2014. - Informacija o javnoj raspravi o prijedlogu 1. Izmjena i dopuna Detaljnog plana uređenja dijela centra u Prelogu
- ▶ 19.11.2014. - Informacija o javnoj raspravi o prijedlogu Urbanističkog plana uređenja Sjeverozapad 1- Izmjena i dopuna, Grad Bjelovar
- ▶ 18.11.2014. - Informacija o javnoj raspravi o prijedlogu Urbanističkog plana uređenja TZ "Osibova-Lučice"
- ▶ 09.12.2014. - Odloga javnog izlaganja u okviru javne rasprave o prijedlogu Urbanističkog plana uređenja TZ "Osibova-Lučice"
- ▶ 12.11.2014. - Informacija o javnoj raspravi o prijedlogu Urbanističkog plana uređenja dijela naselja Žbandaj, Grad Poreč
- ▶ 12.11.2014. - Informacija o javnoj raspravi o prijedlogu Urbanističkog plana uređenja stambenog naselja Mali Maj, Grad Poreč

TRAŽI

ENGLISH

Priopćenja    Kontakti  
 Prenosimo    Linkovi

**SANACIJA POPLAVLJENIH PODRUČJA**  
Info telefon 0800 232 333

**eDozvola**

**ENERGETSKA OBNOVA OBITELJSKIH KUĆA**

**OSLOBLAŽENJE NEZAKONITO IZDRAĐENIH ZGRADA**  
**REGISTAR BROJEVI RIJEŠENIH ZAHTJEVA**

**URB ACT** Connecting cities Building successes

**OGLASNA PLOČA**

**NAJČEŠĆA PITANJA I ODGOVORI**  
novi zakoni u primjeni od 1.1.2014.

**VODIČ KROZ GRADNJU**

**OSLOBLAŽENJE NEZAKONITO IZDRAĐENIH ZGRADA**

**ENERGETSKA UČINKOVITOST**

**NEVAŽEĆI ENERGETSKI CERTIFIKATI**

**Apolitika**

**ENERGETSKO certificiranje zgrada**

**ARHITEKTONSKE POLITIKE**

**SUGLASNOSTI za obavljanje djelatnosti gradnje**

**STRUČNI ISPITI za obavljanje poslova prostornog uređenja i graditeljstva**

Općina Tompojevci

<http://www.opcina-tompojevci.hr/>**Politika i rad općine**

- Općinski načelnik i zamjenici
- Općinsko vijeće
- Mjesni odbori
- Jedinstveni upravni odjel
- Vijeća nacionalnih manjina
- Izbori
- Tompojevački glasnik

**Općina Tompojevci**

- O općini
- Berak
- Bokšić
- Čakovci
- Grabovo
- Mikluševci
- Tompojevci

**Gospodarstvo**

- Gospodarstvo, Lov i turizam
- Poslovni subjekti
- Obrti i OPG

**Udruženja****Kultura**

- KUD "Zrinski" Berak
- KUD "Petofi Sándor" Čakovci
- KUD "Joakim Govija" Mikluševci
- KUD "Mladost" Tompojevci

**Fotogalerija**

- Galerija

**Kontakt****Dokumenti**

- Službeni dokumenti općine
- Odluke općinskog vijeća
- Odluke općinskog načelnika
- Javna nabava
- Prostorni plan
- Katalog informacija
- Savjet mladih
- Sponzorstva i donacije
- Obrasci
- Prijedlog Proračuna za 2014. god.
- Izvjешće o stanju u prostoru (Nacrt)
- Popis sklopljenih ugovora u 2013. godini
- Gospodarski program
- Gospodarski program VREDNOVANJE
- Gospodarski program VREDNOVANJE II
- Važne obavijesti o podnošenju zahtjeva za stambeno zbrinjavanje
- Natječaj
- Plan zaštite od požara
- Novi zakon o financijskom poslovanju i računovodstvu neprofitnih organizacija
- Dani Općine Tompojevci 2014. - Program
- Dokumenti za udruge
- Dnevni red

**LAG Srijem****IRRI - Projekt navodnjavanja****BOŽIČNA I NOVOGODIŠNJA ČESTITKA**

Srijeda, 24.12.2014



U ozračju radosti i nade srdačno Vama i Vašim obiteljima želim blagoslovljen Božić, a novu 2015. godinu ispunjenu poslovnim i osobnim uspjesima. Vaš načelnik, Tomislav Panenić  
Nastavi čitati...

**JAVNI POZIV za izbor Savjeta mladih Općine Tompojevci**  
Četvrtak, 11.12.2014

Javni poziv za isticanje kandidature za izbor članova i zamjenika članova Savjeta mladih općine Tompojevci objavljuje se na temelju Zaključka Općinskog vijeća Općine Tompojevci o utvrđivanju teksta javnog poziva za isticanje kandidature za izbor članova i zamjenika članova Savjeta mladih Općine Tompojevci (KLASA: 021-05/14-04-09, URBROJ: 2196/07-14-1, od 2.12.2014.) Ostale informacije možete pogledati na linku: <http://www.opcina-tompojevci.hr/index.php?stranica=43>


**JAVNA RASPRAVA**

Četvrtak, 11.12.2014

Na temelju članka 86. Zakona o prostornom uređenju i gradnji („Narodne novine“ broj 76/07, 38/09, 55/11, 90/11 i 50/12) i Odluke o Izradi Ciljanih izmjena i dopuna prostornog plana uređenja općine Tompojevci („Službeni vjesnik Vukovarsko-srijemske županije“ br 24/13) Općinski načelnik Općine Tompojevci OBJAVLJUJE JAVNU RASPRAVU O prijedlogu Ciljanih izmjena i dopuna Prostornog plana uređenja Općine Tompojevci 1. Javna rasprava o prijedlogu Ciljanih izmjena i dopuna Prostornog plana uređenja Općine Tompojevci trajeće od 29.12.2014. do 12.01.2015. godine. Za vrijeme trajanja javne rasprave za sve zainteresirane osobe osiguran je javni uvid u prijedlog Izmjena i dopuna Prostornog plana uređenja Općine Tompojevci u prostorijama Općine Tompojevci svaki radni dan od 08.00 do 13.00 sati. Na javnom uvidu izloženi su tekstualni i grafički dijelovi plana te Sažetak za javnost Plana 2. U vrijeme trajanja javne rasprave organizira se javno izlaganje za građanstvo i udruge građana, mjesne odbore, predstavnike nadležnih državnih tijela i tijela jedinica lokalne i područne (regionalne) samouprave, pravne osobe s javnim ovlastima i ostala stručna tijela koje će se održati 8.01.2015. godine u 10.00 sati u Općini Tompojevci 3. Poziv za sudjelovanje u ponovnoj javnoj raspravi uputit će se nadležnim tijelima i osobama određenim posebnim propisima. 4. Primjedbe i prijedlozi na prijedlog Izmjena i dopuna Prostornog plana uređenja Općine Tompojevci mogu se za vrijeme trajanja javne rasprave upisati u Knjigu primjedbi koja je izložena uz prijedlog Plana, predati u pisanom obliku preko uružbenog zapisnika ili poštom zaključno s danom 12.01.2015. godine na adresu Općine Tompojevci, Tompojevci, A.G. Matoša 1, 32238 Čakovci. 5. Primjedbe i prijedlozi koji nisu čitko napisani, potpisani i dostavljeni u roku, neće se uzeti u obzir u pripremi izvješća o javnoj raspravi.

**"Spasimo neretvansku mandarinu"**

Utorak, 09.12.2014

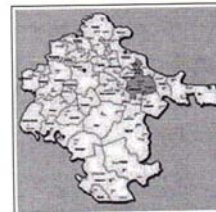


U okviru akcije "Spasimo neretvansku mandarinu" Lokalna akcijska grupa Srijem u suradnji s Gradom Ilokom, Općinom Tovarnik i Općinom Stari Jankovci organizira: PRODAJU NERETVANSKIH MANDARINA. Mandarine će se prodavati 12. prosinca 2014. godine na sljedećim mjestima i u sljedećim terminima:  
• Utorak 9:00 do 12:00 na prostoru Gradske tržnice u Iloku  
• Utorak 12:30 do 15:00 na velikom parkiralištu u centru Tovarnika  
• Utorak 15:30 do 18:00 na parkiralištu župnog stana u Starim Jankovcima  
Moći će ih se kupiti u pakiranjima od 5 kg i 10 kg, po cijeni od 4 kn/kg.

**„Program ruralnog razvoja Republike 2014.-2020.“**

Utorak, 09.12.2014

LAG "Srijem" organizira predavanje na temu: „Program ruralnog razvoja Republike Hrvatske 2014.-2020. Mjera 4-Ulaganje u fizičku imovinu, podmjera 4.1-Potpore za ulaganje u poljoprivredna gospodarstva" podmjera 4.2-Potpore za ulaganja u preradu, marketing i/ili razvoj poljoprivrednih proizvoda i „Sustav za pametno upravljanje poljoprivrednom proizvodnjom" Predavanje će održati stručnjaci iz tvrtke Adviso d.o.o. i Agrivi d.o.o., a održat će se 11. prosinca 2014. u 19:00 h u Regionalnom poslovnom centru u Poslovnoj zoni Lovas. Tomislav Panenić, predsjednik LAG-a Srijem

**Dobrodošli na Web stranice Općine Tompojevci!****Prognoza: Tompojevci u****Općina Tompojevci****Prostorni plan općine Tompojevci**

Broj 21.	"SLUŽBENI VJESNIK"	Stranica	315
	Odluka o izvršenju Proračuna Općine Tompojevci za 2015. godinu		232
	Projekcija Proračuna Općine Tompojevci za 2016. i 2017. godinu		234
	Odluka o naknadi predsjednicima i članovima vijeća mjesnih odbora		256
	Program javnih potreba u kulturi za 2015. godinu		256
	Program utroška sredstava naknade za zadržavanje nezakonito izgrađene zgrade u prostoru za 2015. godinu		257
	Program utroška sredstava šumskog doprinosa za 2015. godinu		257
	Program javnih potreba sportskih udruga za 2015. godinu		258
	Program gradnje objekata i uređaja komunalne infrastrukture na području Općine Tompojevci u 2015.		259
	Program korištenja sredstava ostvarenih od prodaje, zakupa i dugogodišnjeg zakupa poljoprivrednog zemljišta u vlasništvu RH za 2015. god.		260
	Program održavanja objekata i uređaja komunalne infrastrukture u 2015. godini		262
	Program socijalne skrbi Općine Tompojevci za 2015. godinu		263
	Zaključak o utvrđivanju teksta javnog poziva za isticanje kandidature za izbor članova i zamjenika članova Savjeta mladih Općine Tompojevci		265
	Javni poziv za isticanje kandidature za članove Savjeta mladih Općine Tompojevci		265
	Odluka o obavljanju dimnjačarskih poslova		266
	Odluka o osnivanju službenog glasila Općine Tompojevci		269
	Odluka o raspoređivanju sredstava za rad političkih stranaka i nezavisnih vijećnika/ca u Općinskom vijeću Općine Tompojevci za 2015. godinu		270
	<b>OPĆINA TOMPOJEVCI</b>		
	<b>AKTI OPĆINSKOG NAČELNIKA</b>		
	Objava Javne rasprave o Prijedlogu Ciljanih izmjena i dopuna Prostornog plana uređenja općine Tompojevci		271
	Odluka o imenovanju osobe zadužene za zaštitu i obradu arhivskog i registraturnog gradiva odnosno za rad pismohrane u Općini Tompojevci		271
	Zaključak o utvrđivanju Prijedloga Ciljanih izmjena i dopuna Prostornog plana uređenja Općine Tompojevci		272
	<b>OPĆINA TORDINCI</b>		
	<b>AKTI OPĆINSKOG VIJEĆA</b>		
	Odluka o osnivanju Savjeta mladih Općine Tordinci		273
	Odluka prihvatanju Izvješća o obavljenoj financijskoj reviziji Općine Tordinci za 2013. godinu		276
	Odluka o imenovanju Povjerenstva za provjeru valjanosti kandidatura za članove Savjeta mladih Općine Tordinci		276
	Zaključak povodom razmatranja Izvješća o radu općinskog načelnika općine Tordinci za razdoblje 01.01.2014-30.06.2014. godine		276
	<b>OPĆINA TORDINCI</b>		
	<b>AKTI OPĆINSKOG NAČELNIKA</b>		
	Plan prijama u službu u Jedinствени upravni odjel Općine Tordinci za 2015. godinu (kratkoročni plan)		277
	<b>OPĆINA TRPINJA</b>		
	<b>AKTI OPĆINSKOG VIJEĆA</b>		
	Odluka o donošenju Proračuna Općine Trpinja za 2015. godinu i projekcije za 2016. i 2017. godinu		278
	Odluka o izvršavanju Proračuna Općine Trpinja za 2015. godinu		290

## OPĆINA TOMPOJEVCI AKTI OPĆINSKOG NAČELNIKA

Na temelju članka 86. Zakona o prostornom uređenju i gradnji („Narodne novine“ RH, broj 76/07, 38/09, 55/11, 90/11 i 50/12) i Odluke o izradi Ciljanih izmjena i dopuna prostornog plana uređenja općine Tompojevci („Službeni vjesnik“ Vukovarsko-srijemske županije, broj 24/13) Općinski načelnik Općine Tompojevci

### OBJAVLJUJE JAVNU RASPRAVU

O prijedlogu Ciljanih izmjena i dopuna Prostornog plana uređenja Općine Tompojevci

1. Javna rasprava o prijedlogu Ciljanih izmjena i dopuna Prostornog plana uređenja Općine Tompojevci trajat će od 29.12.2014. do 12.01.2015. godine. Za vrijeme trajanja javne rasprave za sve zainteresirane osobe osiguran je javni uvid u prijedlog Izmjena i dopuna Prostornog plana uređenja Općine Tompojevci u prostorijama Općine Tompojevci svaki radni dan od 08.00 do 13.00 sati.  
Na javnom vidu izloženi su tekstualni i grafički dijelovi plana te Sažetak za javnost Plana

2. U vrijeme trajanja javne rasprave organizira se javno izlaganje za građanstvo i udruge građana, mjesne odbore, predstavnike nadležnih državnih tijela i tijela jedinica lokalne i područne (regionalne) samouprave, pravne osobe s javnim ovlastima i ostala stručna tijela koje će se održati 8.01.2015. godine u 10.00 sati u Općini Tompojevci

3. Poziv za sudjelovanje u ponovnoj javnoj raspravi uputi će se nadležnim tijelima i osobama određenim posebnim propisima.

4. Primjedbe i prijedlozi na prijedlog Izmjena i dopuna Prostornog plana uređenja Općine Tompojevci mogu se za vrijeme trajanja javne rasprave upisati u Knjigu primjedbi koja je izložena uz prijedlog Plana, predati u pisanom obliku preko uruđenog zapisnika ili poštom zaključno s danom 12.01.2015. godine na adresu Općine Tompojevci, Tompojevci, A.G. Matosa 1, 32238 Čakovec.

5. Primjedbe i prijedlozi koji nisu čitko napisani, potpisani i dostavljeni u roku, neće se uzeti u obzir u pripremi izvješća o javnoj raspravi.

KLASA: 350-02/14-03/33

URBROJ: 2196/07-14-1

Tompojevci, 8. prosinca 2014. godine

OPĆINSKI NAČELNIK  
**Tomislav Panenić, univ.spec.oec.**

Temeljem članka 8. stavka 2. i 3. Zakona o arhivskom gradivu i arhivima („Narodne novine“ RH, broj 105/97, 64/00, 65/09 i 125/11), članka 1., 2. i 3. Pravilnika o stručnom usavršavanju i provjeri stručne osposobljenosti djelatnika u pismohranama („Narodne novine“ RH, broj 93/04) i članka 50. Statuta Općine Tompojevci („Službeni vjesnik“ Vukovarsko-srijemske županije, broj 05/13), Općinski načelnik Općine Tompojevci dana 25.11.2014. godine, donosi

### ODLUKU

**o imenovanju osobe zadužene za zaštitu i obradu arhivskog i registraturnog gradiva  
odnosno za rad pismohrane u Općini  
Tompojevci**

#### Članak 1.

MELITA BITUNJAC iz Bokšića, Radićeva 52, SSS, na radnom mjestu administrativni tajnik u Jedinstvenom upravnom odjelu Općine Tompojevci, određuje se za osobu zaduženu za zaštitu i obradu arhivskog i registraturnog gradiva, odnosno za rad pismohrane u Općini Tompojevci.

#### Članak 2.

Osoba zadužena za zaštitu i obradu arhivskog i registraturnog gradiva odnosno za rad pismohrane obavlja poslove iz članka 2. stavka 2. Pravilnika o stručnom usavršavanju i provjeri stručne osposobljenosti djelatnika u pismohranama („Narodne novine“ RH, broj 93/04), kako slijedi:

- zaprimanje, evidentiranje, klasifikacija, označavanje i tehničko opremanje gradiva,
- vođenje uredskih evidencija i drugih evidencija o gradivu,
- sređivanje i opis gradiva,
- odlaganje i zaštita gradiva,
- vrednovanje i izlučivanje gradiva.

#### Članak 3.

Sukladno člancima 1. i 3. Pravilnika o stručnom usavršavanju i provjeri stručne osposobljenosti djelatnika u pismohranama navedena se obavezuje položiti stručni ispit za zaštitu i obradu arhivskog i registraturnog gradiva u cijelosti odnosno za djelatnika u pismohrani prema postupku propisanom istim Pravilnikom.

#### Članak 4.

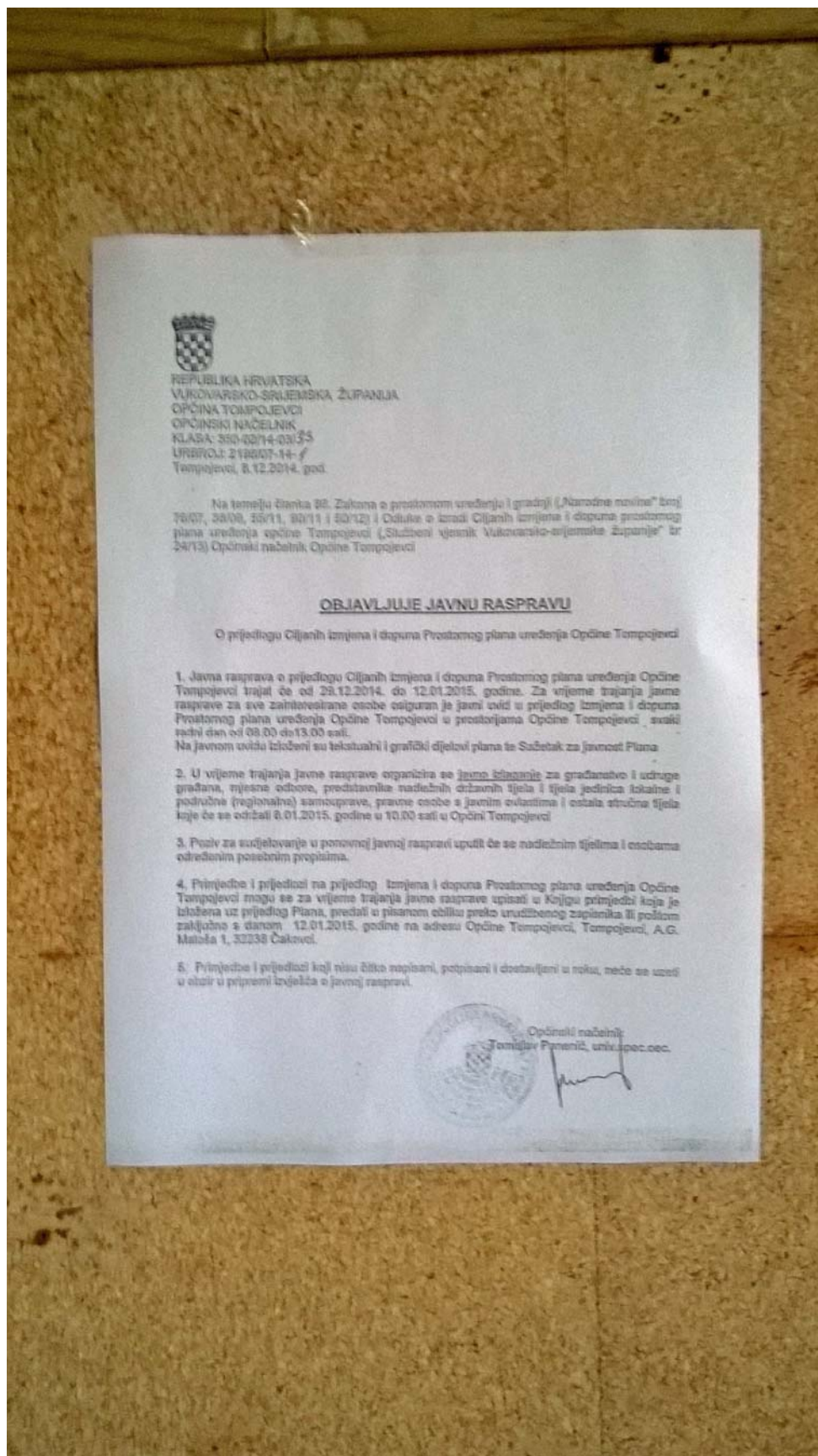
Ova Odluka stupa na snagu osmog dana od dana objave u „Službenom vjesniku“ Vukovarsko-srijemske županije.

KLASA: 612-06/14-03/03

URBROJ: 2196/07-14-1

Tompojevci, 25. studenog 2014. godine

OPĆINSKI NAČELNIK  
**Tomislav Panenić, univ.spec.oec.**





## 2. Posebne obavijesti o javnoj raspravi



REPUBLIKA HRVATSKA  
VUKOVARSKO-SRIJEMSKA ŽUPANIJA  
OPĆINA TOMPOJEVCI  
KLASA: 350-02/14-03/36  
URBROJ:2196/07-14-1  
Tompojevci, 11.12.2014. god.

ZAVOD ZA PROSTORNO UREĐENJE  
Vukovarsko-srijemske županije  
Glagoljaška 27  
32 100 Vinkovci

Predmet: Ciljane izmjene i dopune Prostornog plana uređenja Općine Tompojevci (prijedlog)  
- Poziv na javnu raspravu  
- dostavlja se,

Sukladno članku 86. Zakona o prostornom uređenju i gradnji („Narodne novine“ broj 76/07,38/09, 55/11,90/11, 50/12, 55/12 i 80/13), Općina Tompojevci zakazuje javnu raspravu o prijedlogu Ciljanih izmjena i dopuna Prostornog plana uređenja Općine Tompojevci. Vrijeme trajanja javne rasprave je od 29.12.2014. do 12.01.2015.godine, a javno izlaganje održati će se 8.01.2015.godine u 10.00 sati u Općini Tompojevci, A.G. Matoša 1, 32 238 Tompojevci.

Primjedbe i prijedlozi na prijedlog Ciljanih izmjena i dopuna Prostornog plana uređenja općine Tompojevci mogu se dati u Knjigu primjedbi koja je izložena uz prijedlog Plana, za vrijeme javnog izlaganja, predati u pisanom obliku preko urudžbenog zapisnika ili poštom zaključno s danom 12.01.2015. godine na adresu: Općina Tompojevci, A.G. Matoša 1, 32 238 Tompojevci.

U prilogu poziva dostavljamo Vam prijedlog Ciljanih izmjena i dopuna Prostornog plana uređenja Općine Tompojevci na CD-u.

S poštovanjem,



Općinski načelnik  
Tomislav Panenić, univ.spec.oec.



REPUBLIKA HRVATSKA  
VUKOVARSKO-SRIJEMSKA ŽUPANIJA  
OPĆINA TOMPOJEVCI  
KLASA: 350-02/14-03/19  
URBROJ: 2196/07-14-2  
Tompojevci, 11.12.2014. god.

UPRAVA ZA CESTE  
Vukovarsko-srijemske županije,  
Glagoljaška 4  
32 100 Vinkovci

Predmet: Ciljane izmjene i dopune Prostornog plana uređenja Općine Tompojevci (prijedlog)  
- Poziv na javnu raspravu  
- dostavlja se,

Sukladno članku 86. Zakona o prostornom uređenju i gradnji („Narodne novine“ broj 76/07, 38/09, 55/11, 90/11, 50/12, 55/12 i 80/13), Općina Tompojevci zakazuje javnu raspravu o prijedlogu Ciljanih izmjena i dopuna Prostornog plana uređenja Općine Tompojevci. Vrijeme trajanja javne rasprave je od 29.12.2014. do 12.01.2015.godine, a javno izlaganje održati će se 8.01.2015.godine u 10.00 sati u Općini Tompojevci, A.G. Matoša 1, 32 238 Tompojevci.

Primjedbe i prijedlozi na prijedlog Ciljanih izmjena i dopuna Prostornog plana uređenja općine Tompojevci mogu se dati u Knjigu primjedbi koja je izložena uz prijedlog Plana, za vrijeme javnog izlaganja, predati u pisanom obliku preko urudžbenog zapisnika ili poštom zaključno s danom 12.01.2015. godine na adresu: Općina Tompojevci, A.G. Matoša 1, 32 238 Tompojevci.

U prilogu poziva dostavljamo Vam prijedlog Ciljanih izmjena i dopuna Prostornog plana uređenja Općine Tompojevci na CD-u.

S poštovanjem,

Općinski načelnik  
Tomislav Panenić, univ.spec.oec.





REPUBLIKA HRVATSKA  
VUKOVARSKO-SRIJEMSKA ŽUPANIJA  
OPĆINA TOMPOJEVCI  
KLASA: 350-02/14-03/34  
URBROJ:2196/07-14-1  
Tompojevci, 11.12.2014. god.

HRVATSKE VODE  
Vodno-gospodarski odjel za srednju i donju Savu  
Ulica grada Vukovara 220  
10 000 Zagreb

Predmet: Ciljane izmjene i dopune Prostornog plana uređenja Općine Tompojevci (prijedlog)  
- Poziv na javnu raspravu  
- dostavlja se,

Sukladno članku 86. Zakona o prostornom uređenju i gradnji („Narodne novine“ broj 76/07,38/09, 55/11,90/11, 50/12, 55/12 i 80/13), Općina Tompojevci zakazuje javnu raspravu o prijedlogu Ciljanih izmjena i dopuna Prostornog plana uređenja Općine Tompojevci. Vrijeme trajanja javne rasprave je od 29.12.2014. do 12.01.2015.godine, a javno izlaganje održati će se 8.01.2015.godine u 10.00 sati u Općini Tompojevci, A.G. Matoša 1, 32 238 Tompojevci.

Primjedbe i prijedlozi na prijedlog Ciljanih izmjena i dopuna Prostornog plana uređenja općine Tompojevci mogu se dati u Knjigu primjedbi koja je izložena uz prijedlog Plana, za vrijeme javnog izlaganja, predati u pisanom obliku preko urudžbenog zapisnika ili poštom zaključno s danom 12.01.2015. godine na adresu: Općina Tompojevci, A.G. Matoša 1, 32 238 Tompojevci.

U prilogu poziva dostavljamo Vam prijedlog Ciljanih izmjena i dopuna Prostornog plana uređenja Općine Tompojevci na CD-u.

S poštovanjem,

Općinski načelnik  
Tomislav Panenić, univ.spec.oec.





REPUBLIKA HRVATSKA  
VUKOVARSKO-SRIJEMSKA ŽUPANIJA  
OPĆINA TOMPOJEVCI  
KLASA: 350-02/14-03<sup>26</sup>  
URBROJ: 2196/07-14-2  
Tompojevci, 11.12.2014. god.

DRŽAVNA UPRAVA ZA ZAŠTITU I SPAŠAVANJE  
Područni ured za zaštitu i spašavanje Vukovar  
L. Ružičke 1  
32 000 Vukovar

Predmet: Ciljane izmjene i dopune Prostornog plana uređenja Općine Tompojevci (prijedlog)  
- Poziv na javnu raspravu  
- dostavlja se,

Sukladno članku 86. Zakona o prostornom uređenju i gradnji („Narodne novine“ broj 76/07, 38/09, 55/11, 90/11, 50/12, 55/12 i 80/13), Općina Tompojevci zakazuje javnu raspravu o prijedlogu Ciljanih izmjena i dopuna Prostornog plana uređenja Općine Tompojevci. Vrijeme trajanja javne rasprave je od 29.12.2014. do 12.01.2015.godine, a javno izlaganje održati će se 8.01.2015.godine u 10.00 sati u Općini Tompojevci, A.G. Matoša 1, 32 238 Tompojevci.

Primjedbe i prijedlozi na prijedlog Ciljanih izmjena i dopuna Prostornog plana uređenja općine Tompojevci mogu se dati u Knjigu primjedbi koja je izložena uz prijedlog Plana, za vrijeme javnog izlaganja, predati u pisanom obliku preko urudžbenog zapisnika ili poštom zaključno s danom 12.01.2015. godine na adresu: Općina Tompojevci, A.G. Matoša 1, 32 238 Tompojevci.

U prilogu poziva dostavljamo Vam prijedlog Ciljanih izmjena i dopuna Prostornog plana uređenja Općine Tompojevci na CD-u.

S poštovanjem,



Općinski načelnik  
Tomislav Panenić, univ.spec.oec.



REPUBLIKA HRVATSKA  
VUKOVARSKO-SRIJEMSKA ŽUPANIJA  
OPĆINA TOMPOJEVCI  
KLASA: 350-02/14-03/08  
URBROJ:2196/07-14-2  
Tompojevci, 11.12.2014. god.

MINISTARSTVO POLJOPRIVREDE  
Uprava šumarstva, lovstva i drvne industrije  
Planinska 2a  
10 000 ZAGREB


Predmet: Ciljane izmjene i dopune Prostornog plana uređenja Općine Tompojevci (prijedlog)  
- Poziv na javnu raspravu  
- dostavlja se,

Sukladno članku 86. Zakona o prostornom uređenju i gradnji („Narodne novine“ broj 76/07,38/09, 55/11,90/11, 50/12, 55/12 i 80/13), Općina Tompojevci zakazuje javnu raspravu o prijedlogu Ciljanih izmjena i dopuna Prostornog plana uređenja Općine Tompojevci. Vrijeme trajanja javne rasprave je od 29.12.2014. do 12.01.2015.godine, a javno izlaganje održati će se 8.01.2015.godine u 10.00 sati u Općini Tompojevci, A.G. Matoša 1, 32 238 Tompojevci.

Primjedbe i prijedlozi na prijedlog Ciljanih izmjena i dopuna Prostornog plana uređenja općine Tompojevci mogu se dati u Knjigu primjedbi koja je izložena uz prijedlog Plana, za vrijeme javnog izlaganja, predati u pisanom obliku preko urudžbenog zapisnika ili poštom zaključno s danom 12.01.2015. godine na adresu: Općina Tompojevci, A.G. Matoša 1, 32 238 Tompojevci.

U prilogu poziva dostavljamo Vam prijedlog Ciljanih izmjena i dopuna Prostornog plana uređenja Općine Tompojevci na CD-u.

S poštovanjem,



Općinski načelnik  
Tomislav Panenić, univ.spec.oec.



REPUBLIKA HRVATSKA  
VUKOVARSKO-SRIJEMSKA ŽUPANIJA  
OPĆINA TOMPOJEVCI  
KLASA: 350-02/14-03/01  
URBROJ:2196/07-14-2  
Tompojevci, 11.12.2014. god.

HRVATSKA AGENCIJA ZA POŠTU I  
ELEKTRONIČKE KOMUNIKACIJE  
Nikole Jurišića 13  
10 000 Zagreb

Predmet: Ciljane izmjene i dopune Prostornog plana uređenja Općine Tompojevci (prijedlog)  
- Poziv na javnu raspravu  
- dostavlja se,

Sukladno članku 86. Zakona o prostornom uređenju i gradnji („Narodne novine“ broj 76/07,38/09, 55/11,90/11, 50/12, 55/12 i 80/13), Općina Tompojevci zakazuje javnu raspravu o prijedlogu Ciljanih izmjena i dopuna Prostornog plana uređenja Općine Tompojevci. Vrijeme trajanja javne rasprave je od 29.12.2014. do 12.01.2015.godine, a javno izlaganje održati će se 8.01.2015.godine u 10.00 sati u Općini Tompojevci, A.G. Matoša 1, 32 238 Tompojevci.

Primjedbe i prijedlozi na prijedlog Ciljanih izmjena i dopuna Prostornog plana uređenja općine Tompojevci mogu se dati u Knjigu primjedbi koja je izložena uz prijedlog Plana, za vrijeme javnog izlaganja, predati u pisanom obliku preko urudžbenog zapisnika ili poštom zaključno s danom 12.01.2015. godine na adresu: Općina Tompojevci, A.G. Matoša 1, 32 238 Tompojevci.

U prilogu poziva dostavljamo Vam prijedlog Ciljanih izmjena i dopuna Prostornog plana uređenja Općine Tompojevci na CD-u.

S poštovanjem,

Općinski načelnik  
Tomislav Panenić, univ.spec.oec.



REPUBLIKA HRVATSKA  
VUKOVARSKO-SRIJEMSKA ŽUPANIJA  
OPĆINA TOMPOJEVCI  
KLASA: 350-02/14-03/21  
URBROJ:2196/07-14-2  
Tompojevci, 11.12.2014. god.

HRVATSKE VODE  
Vodno-gospodarski odjel za Dunav i donju Dravu,  
Splavarska 2a  
31 000 Osijek

Predmet: Ciljane izmjene i dopune Prostornog plana uređenja Općine Tompojevci (prijedlog)  
- Poziv na javnu raspravu  
- dostavlja se,

Sukladno članku 86. Zakona o prostornom uređenju i gradnji („Narodne novine“ broj 76/07,38/09, 55/11,90/11, 50/12, 55/12 i 80/13), Općina Tompojevci zakazuje javnu raspravu o prijedlogu Ciljanih izmjena i dopuna Prostornog plana uređenja Općine Tompojevci. Vrijeme trajanja javne rasprave je od 29.12.2014. do 12.01.2015.godine, a javno izlaganje održati će se 8.01.2015.godine u 10.00 sati u Općini Tompojevci, A.G. Matoša 1, 32 238 Tompojevci.

Primjedbe i prijedlozi na prijedlog Ciljanih izmjena i dopuna Prostornog plana uređenja općine Tompojevci mogu se dati u Knjigu primjedbi koja je izložena uz prijedlog Plana, za vrijeme javnog izlaganja, predati u pisanom obliku preko urudžbenog zapisnika ili poštom zaključno s danom 12.01.2015. godine na adresu: Općina Tompojevci, A.G. Matoša 1, 32 238 Tompojevci.

U prilogu poziva dostavljamo Vam prijedlog Ciljanih izmjena i dopuna Prostornog plana uređenja Općine Tompojevci na CD-u.

S poštovanjem,

Općinski načelnik  
Tomislav Panenić, univ.spec.oec.





REPUBLIKA HRVATSKA  
VUKOVARSKO-SRIJEMSKA ŽUPANIJA  
OPĆINA TOMPOJEVCI  
KLASA: 350-02/14-03/*as*  
URBROJ:2196/07-14-*2*  
Tompojevci, 11.12.2014. god.

MINISTARSTVO KULTURE  
Uprava za zaštitu kulturne baštine  
Konzervatorski odjel u Vukovaru  
Županijska 5  
32 000 Vukovar

Predmet: Ciljane izmjene i dopune Prostornog plana uređenja Općine Tompojevci (prijedlog)  
- Poziv na javnu raspravu  
- dostavlja se,

Sukladno članku 86. Zakona o prostornom uređenju i gradnji („Narodne novine“ broj 76/07, 38/09, 55/11, 90/11, 50/12, 55/12 i 80/13), Općina Tompojevci zakazuje javnu raspravu o prijedlogu Ciljanih izmjena i dopuna Prostornog plana uređenja Općine Tompojevci. Vrijeme trajanja javne rasprave je od 29.12.2014. do 12.01.2015.godine, a javno izlaganje održati će se 8.01.2015.godine u 10.00 sati u Općini Tompojevci, A.G. Matoša 1, 32 238 Tompojevci.

Primjedbe i prijedlozi na prijedlog Ciljanih izmjena i dopuna Prostornog plana uređenja općine Tompojevci mogu se dati u Knjigu primjedbi koja je izložena uz prijedlog Plana, za vrijeme javnog izlaganja, predati u pisanom obliku preko urudžbenog zapisnika ili poštom zaključno s danom 12.01.2015. godine na adresu: Općina Tompojevci, A.G. Matoša 1, 32 238 Tompojevci.

U prilogu poziva dostavljamo Vam prijedlog Ciljanih izmjena i dopuna Prostornog plana uređenja Općine Tompojevci na CD-u.

S poštovanjem,

Općinski načelnik  
Tomislav Panenić, univ.spec.oec.







REPUBLIKA HRVATSKA  
VUKOVARSKO-SRIJEMSKA ŽUPANIJA  
OPĆINA TOMPOJEVCI  
KLASA: 350-02/14-03/104  
URBROJ:2196/07-14-2  
Tompojevci, 11.12.2014. god.

URED DRŽAVNE UPRAVE u  
Vukovarsko-srijemskoj županiji  
Služba za gospodarstvo  
Odjel za poljoprivredu, šumarstvo i vodno gospodarstvo  
Županijska 11  
32 000 Vukovar

Predmet: Ciljane izmjene i dopune Prostornog plana uređenja Općine Tompojevci (prijedlog)  
- Poziv na javnu raspravu  
- dostavlja se,

Sukladno članku 86. Zakona o prostornom uređenju i gradnji („Narodne novine“ broj 76/07,38/09, 55/11,90/11, 50/12, 55/12 i 80/13), Općina Tompojevci zakazuje javnu raspravu o prijedlogu Ciljanih izmjena i dopuna Prostornog plana uređenja Općine Tompojevci. Vrijeme trajanja javne rasprave je od 29.12.2014. do 12.01.2015.godine, a javno izlaganje održati će se 8.01.2015.godine u 10.00 sati u Općini Tompojevci, A.G. Matoša 1, 32 238 Tompojevci.

Primjedbe i prijedlozi na prijedlog Ciljanih izmjena i dopuna Prostornog plana uređenja općine Tompojevci mogu se dati u Knjigu primjedbi koja je izložena uz prijedlog Plana, za vrijeme javnog izlaganja, predati u pisanom obliku preko urudžbenog zapisnika ili poštom zaključno s danom 12.01.2015. godine na adresu: Općina Tompojevci, A.G. Matoša 1, 32 238 Tompojevci.

U prilogu poziva dostavljamo Vam prijedlog Ciljanih izmjena i dopuna Prostornog plana uređenja Općine Tompojevci na CD-u.

S poštovanjem,

Općinski načelnik  
Tomislav Panenić, univ.spec.oec.





REPUBLIKA HRVATSKA  
VUKOVARSKO-SRIJEMSKA ŽUPANIJA  
OPĆINA TOMPOJEVCI  
KLASA: 350-02/14-03/03  
URBROJ:2196/07-14-2  
Tompojevci, 11.12.2014. god.

MINISTARSTVO POLJOPRIVREDE  
Uprava poljoprivredne i prehrambene industrije  
Ulica grada Vukovara 78  
10 000 Zagreb

Predmet: Ciljane izmjene i dopune Prostornog plana uređenja Općine Tompojevci (prijedlog)  
- Poziv na javnu raspravu  
- dostavlja se,

Sukladno članku 86. Zakona o prostornom uređenju i gradnji („Narodne novine“ broj 76/07,38/09, 55/11,90/11, 50/12, 55/12 i 80/13), Općina Tompojevci zakazuje javnu raspravu o prijedlogu Ciljanih izmjena i dopuna Prostornog plana uređenja Općine Tompojevci. Vrijeme trajanja javne rasprave je od 29.12.2014. do 12.01.2015.godine, a javno izlaganje održati će se 8.01.2015.godine u 10.00 sati u Općini Tompojevci, A.G. Matoša 1, 32 238 Tompojevci.

Primjedbe i prijedlozi na prijedlog Ciljanih izmjena i dopuna Prostornog plana uređenja općine Tompojevci mogu se dati u Knjigu primjedbi koja je izložena uz prijedlog Plana, za vrijeme javnog izlaganja, predati u pisanom obliku preko urudžbenog zapisnika ili poštom zaključno s danom 12.01.2015. godine na adresu: Općina Tompojevci, A.G. Matoša 1, 32 238 Tompojevci.

U prilogu poziva dostavljamo Vam prijedlog Ciljanih izmjena i dopuna Prostornog plana uređenja Općine Tompojevci na CD-u.

S poštovanjem,



Općinski načelnik  
Tomislav Panenić, univ.spec.oec.



REPUBLIKA HRVATSKA  
VUKOVARSKO-SRIJEMSKA ŽUPANIJA  
OPĆINA TOMPOJEVCI  
KLASA: 350-02/14-03/25  
URBROJ:2196/07-14-2  
Tompojevci, 11.12.2014. god.

VUKOVARSKO-SRIJEMSKA ŽUPANIJE  
Upravni odjel za prostorno uređenje,  
gradnju i zaštitu okoliša  
Županijska 9  
32 000 Vukovar

Predmet: Ciljane izmjene i dopune Prostornog plana uređenja Općine Tompojevci (prijedlog)  
- Poziv na javnu raspravu  
- dostavlja se,

Sukladno članku 86. Zakona o prostornom uređenju i gradnji („Narodne novine“ broj 76/07,38/09, 55/11,90/11, 50/12, 55/12 i 80/13), Općina Tompojevci zakazuje javnu raspravu o prijedlogu Ciljanih izmjena i dopuna Prostornog plana uređenja Općine Tompojevci. Vrijeme trajanja javne rasprave je od 29.12.2014. do 12.01.2015.godine, a javno izlaganje održati će se 8.01.2015.godine u 10.00 sati u Općini Tompojevci, A.G. Matoša 1, 32 238 Tompojevci.

Primjedbe i prijedlozi na prijedlog Ciljanih izmjena i dopuna Prostornog plana uređenja općine Tompojevci mogu se dati u Knjigu primjedbi koja je izložena uz prijedlog Plana, za vrijeme javnog izlaganja, predati u pisanom obliku preko urudžbenog zapisnika ili poštom zaključno s danom 12.01.2015. godine na adresu: Općina Tompojevci, A.G. Matoša 1, 32 238 Tompojevci.

U prilogu poziva dostavljamo Vam prijedlog Ciljanih izmjena i dopuna Prostornog plana uređenja Općine Tompojevci na CD-u.

S poštovanjem,



Općinski načelnik  
Tomislav Panenić, univ.spec.oec.



REPUBLIKA HRVATSKA  
VUKOVARSKO-SRIJEMSKA ŽUPANIJA  
OPĆINA TOMPOJEVCI  
KLASA: 350-02/14-03/10  
URBROJ:2196/07-14-2  
Tompojevci, 11.12.2014. god.

OPĆINA LOVAS  
Ante Starčevića 5  
32 237 Lovas

Predmet: Ciljane izmjene i dopune Prostornog plana uređenja Općine Tompojevci (prijedlog)  
- Poziv na javnu raspravu  
- dostavlja se,

Sukladno članku 86. Zakona o prostornom uređenju i gradnji („Narodne novine“ broj 76/07,38/09, 55/11,90/11, 50/12, 55/12 i 80/13), Općina Tompojevci zakazuje javnu raspravu o prijedlogu Ciljanih izmjena i dopuna Prostornog plana uređenja Općine Tompojevci. Vrijeme trajanja javne rasprave je od 29.12.2014. do 12.01.2015.godine, a javno izlaganje održati će se 8.01.2015.godine u 10.00 sati u Općini Tompojevci, A.G. Matoša 1, 32 238 Tompojevci.

Primjedbe i prijedlozi na prijedlog Ciljanih izmjena i dopuna Prostornog plana uređenja općine Tompojevci mogu se dati u Knjigu primjedbi koja je izložena uz prijedlog Plana, za vrijeme javnog izlaganja, predati u pisanom obliku preko urudžbenog zapisnika ili poštom zaključno s danom 12.01.2015. godine na adresu: Općina Tompojevci, A.G. Matoša 1, 32 238 Tompojevci.

U prilogu poziva dostavljamo Vam prijedlog Ciljanih izmjena i dopuna Prostornog plana uređenja Općine Tompojevci na CD-u.

S poštovanjem,

Općinski načelnik  
Tomislav Panenić, univ.spec.oec.



REPUBLIKA HRVATSKA  
VUKOVARSKO-SRIJEMSKA ŽUPANIJA  
OPĆINA TOMPOJEVCI  
KLASA: 350-02/14-03/35  
URBROJ: 2196/07-14-9  
Tompojevci, 11.12.2014. god.

MINISTARSTVO ZAŠTITE OKOLIŠA I PRIRODE  
Ulica Republike Austrije 14  
10 000 Zagreb

Predmet: Ciljane izmjene i dopune Prostornog plana uređenja Općine Tompojevci (prijedlog)  
- Poziv na javnu raspravu  
- dostavlja se,

Sukladno članku 86. Zakona o prostornom uređenju i gradnji („Narodne novine“ broj 76/07, 38/09, 55/11, 90/11, 50/12, 55/12 i 80/13), Općina Tompojevci zakazuje javnu raspravu o prijedlogu Ciljanih izmjena i dopuna Prostornog plana uređenja Općine Tompojevci. Vrijeme trajanja javne rasprave je od 29.12.2014. do 12.01.2015. godine, a javno izlaganje održati će se 8.01.2015. godine u 10.00 sati u Općini Tompojevci, A.G. Matoša 1, 32 238 Tompojevci.

Primjedbe i prijedlozi na prijedlog Ciljanih izmjena i dopuna Prostornog plana uređenja općine Tompojevci mogu se dati u Knjigu primjedbi koja je izložena uz prijedlog Plana, za vrijeme javnog izlaganja, predati u pisanom obliku preko urudžbenog zapisnika ili poštom zaključno s danom 12.01.2015. godine na adresu: Općina Tompojevci, A.G. Matoša 1, 32 238 Tompojevci.

U prilogu poziva dostavljamo Vam prijedlog Ciljanih izmjena i dopuna Prostornog plana uređenja Općine Tompojevci na CD-u.

S poštovanjem,



Općinski načelnik  
Tomislav Panenić, univ.spec.oec.



REPUBLIKA HRVATSKA  
VUKOVARSKO-SRIJEMSKA ŽUPANIJA  
OPĆINA TOMPOJEVCI  
KLASA: 350-02/14-03/02  
URBROJ:2196/07-14-2  
Tompojevci, 11.12.2014. god.

MINISTARSTVO OBRANE  
Uprava za materijalne resurse  
Služba za nekretnine, graditeljstvo i zaštitu okoliša  
Trg Kralja Petra Krešimira IV vr. 1  
10 000 Zagreb

Predmet: Ciljane izmjene i dopune Prostornog plana uređenja Općine Tompojevci (prijedlog)  
- Poziv na javnu raspravu  
- dostavlja se,

Sukladno članku 86. Zakona o prostornom uređenju i gradnji („Narodne novine“ broj 76/07,38/09, 55/11,90/11, 50/12, 55/12 i 80/13), Općina Tompojevci zakazuje javnu raspravu o prijedlogu Ciljanih izmjena i dopuna Prostornog plana uređenja Općine Tompojevci. Vrijeme trajanja javne rasprave je od 29.12.2014. do 12.01.2015.godine, a javno izlaganje održati će se 8.01.2015.godine u 10.00 sati u Općini Tompojevci, A.G. Matoša 1, 32 238 Tompojevci.

Primjedbe i prijedlozi na prijedlog Ciljanih izmjena i dopuna Prostornog plana uređenja općine Tompojevci mogu se dati u Knjigu primjedbi koja je izložena uz prijedlog Plana, za vrijeme javnog izlaganja, predati u pisanom obliku preko urudžbenog zapisnika ili poštom zaključno s danom 12.01.2015. godine na adresu: Općina Tompojevci, A.G. Matoša 1, 32 238 Tompojevci.

U prilogu poziva dostavljamo Vam prijedlog Ciljanih izmjena i dopuna Prostornog plana uređenja Općine Tompojevci na CD-u.

S poštovanjem,



Općinski načelnik  
Tomislav Panenić, univ.spec.oec.



REPUBLIKA HRVATSKA  
VUKOVARSKO-SRIJEMSKA ŽUPANIJA  
OPĆINA TOMPOJEVCI  
KLASA: 350-02/14-03/18  
URBROJ: 2196/07-14-2  
Tompojevci, 11.12.2014. god.

HRVATSKE CESTE D.O.O.  
Odjel za studije i projekte  
Vončinina 3  
10 000 Zagreb

Predmet: Ciljane izmjene i dopune Prostornog plana uređenja Općine Tompojevci (prijedlog)  
- Poziv na javnu raspravu  
- dostavlja se,

Sukladno članku 86. Zakona o prostornom uređenju i gradnji („Narodne novine“ broj 76/07, 38/09, 55/11, 90/11, 50/12, 55/12 i 80/13), Općina Tompojevci zakazuje javnu raspravu o prijedlogu Ciljanih izmjena i dopuna Prostornog plana uređenja Općine Tompojevci. Vrijeme trajanja javne rasprave je od 29.12.2014. do 12.01.2015.godine, a javno izlaganje održati će se 8.01.2015.godine u 10.00 sati u Općini Tompojevci, A.G. Matoša 1, 32 238 Tompojevci.

Primjedbe i prijedlozi na prijedlog Ciljanih izmjena i dopuna Prostornog plana uređenja općine Tompojevci mogu se dati u Knjigu primjedbi koja je izložena uz prijedlog Plana, za vrijeme javnog izlaganja, predati u pisanom obliku preko urudžbenog zapisnika ili poštom zaključno s danom 12.01.2015. godine na adresu: Općina Tompojevci, A.G. Matoša 1, 32 238 Tompojevci.

U prilogu poziva dostavljamo Vam prijedlog Ciljanih izmjena i dopuna Prostornog plana uređenja Općine Tompojevci na CD-u.

S poštovanjem,

Općinski načelnik  
Tomislav Panenić, univ.spec.oec.



**B) POPIS POZVANIH SUDIONIKA U JAVNOJ RASPRAVI PREMA POSEBNOJ  
OBAVIJESTI**

UPRAVA ZA CESTE  
Vukovarsko-srijemske županije,  
Glagoljaška 4  
32 100 Vinkovci

HRVATSKE VODE  
Vodno-gospodarski odjel za srednju i donju Savu  
Ulica grada Vukovara 220  
10 000 Zagreb

DRŽAVNA UPRAVA ZA ZAŠTITU I SPAŠAVANJE  
Područni ured za zaštitu i spašavanje Vukovar  
L. Ružičke 1  
32 000 Vukovar

MINISTARSTVO POLJOPRIVREDE  
Uprava šumarstva, lovstva i drvne industrije  
Planinska 2a  
10 000 ZAGREB

HRVATSKA AGENCIJA ZA POŠTU I  
ELEKTRONIČKE KOMUNIKACIJE  
Nikole Jurišića 13  
10 000 Zagreb

HRVATSKE VODE  
Vodno-gospodarski odjel za Dunav i donju Dravu,  
Splavarska 2a  
31 000 Osijek

MINISTARSTVO KULTURE  
Uprava za zaštitu kulturne baštine  
Konzervatorski odjel u Vukovaru  
Županijska 5  
32 000 Vukovar

URED DRŽAVNE UPRAVE u  
Vukovarsko-srijemskoj županiji  
Služba za gospodarstvo  
Odjel za poljoprivredu, šumarstvo i vodno gospodarstvo  
Županijska 11  
32 000 Vukovar



MINISTARSTVO POLJOPRIVREDE  
Uprava poljoprivredne i prehrambene industrije  
Ulica grada Vukovara 78  
10 000 Zagreb

VUKOVARSKO-SRIJEMSKA ŽUPANIJE  
Upravni odjel za prostorno uređenje,  
gradnju i zaštitu okoliša  
Županijska 9  
32 000 Vukovar

OPĆINA LOVAS  
Ante Starčevića 5  
32 237 Lovas

MINISTARSTVO ZAŠTITE OKOLIŠA I PRIRODE  
Ulica Republike Austrije 14  
10 000 Zagreb

MINISTARSTVO OBRANE  
Uprava za materijalne resurse  
Služba za nekretnine, graditeljstvo i zaštitu okoliša  
Trg Kralja Petra Krešimira IV vr. 1  
10 000 Zagreb

HRVATSKE CESTE D.O.O.  
Odjel za studije i projekte  
Vončinina 3  
10 000 Zagreb

ZAVOD ZA PROSTORNO UREĐENJE  
Vukovarsko-srijemske županije  
Glagoljaška 27  
32 100 Vinkovci

**C) ZAPISNIK O JAVNOM IZLAGANJU**

REPUBLIKA HRVATSKA  
VUKOVARSKO-SRIJEMSKA ŽUPANIJA  
OPĆINA TOMPOJEVCI  
KLASA: 350-02/15-03/01  
URBROJ: 2196/07-15-1  
Tompojevci, 8.1.2015.

**ZAPISNIK****S javne rasprave o Prijedlogu ciljanih izmjena i dopuna  
Prostornog plana uređenja Općine Tompojevci**

Mjesto: Tompojevci, A.G. Matoša 1  
Vrijeme: 10,00 h  
Prisutni: popis prisutnih nalazi se u privitku.

Javnu raspravu o Prijedlogu Ciljanih izmjena i dopuna Prostornog plana uređenja Općine Tompojevci otvorio je Zdravko Zvonarić, zamjenik Općinskog načelnika, pozdravivši sve prisutne.

Sanda Milas iz Zavoda za prostorno planiranje d.d. uvodno obrazlaže kako je 16.12.2013.g. Općinsko vijeće Općine Tompojevci na svojoj 4. sjednici donijelo Odluku o izradi ciljanih izmjena i dopuna prostornog plana uređenja Općine Tompojevci .

Ciljane izmjene i dopune PPUO Tompojevci obuhvaćaju:

1. Usklađivanje sa zahtjevima Ministarstva kulture,
2. Korekcija odredbi za provođenje na način da se omogući izgradnja spomen obilježja,
3. U crtavanje nerazvrstanih cesta,
4. Označavanje biciklističkih ruta,
5. Ugrađivanje zahtjeva HAKOM-a,
6. Određivanje uvjeta za izgradnju vjetroelektrana i ostalih obnovljivih izvora energije,
7. Korekcija postojećih i u crtavanje novih brana i akumulacijskih jezera,
8. U crtavanje nove zone natapanja sjeverno od Berka i ostalih sustava za natapanje,
9. Noveliranje postojeće zone hidromelioracije,
10. Ugrađivanje zahtjeva vezanih uz otpad sukladno Zakonu o održivom gospodarenju otpadom (NN 94/13),
11. Redefiniranje odredbi za provođenje vezanih za izgradnju rekreacijskih građevina izvan građevinskog područja.

Pozivi na javnu raspravu o prijedlogu izmjena i dopuna Prostornog plana uređenja Općine Tompojevci upućeni su na adrese 15 tijela od kojih se 2 tijela odazvalo ( Hrvatske vode i Uprava za ceste VSŽ), ali nije bilo nikakvih zahtjeva niti primjedbi.

Rasprava je zaključena u 10,30 h

Zapisničar:  
Kata Cvitković

Zamjenik Općinskog načelnika  
Zdravko Zvonarić

## D) POPIS NAZOČNIH NA JAVNOM IZLAGANJU

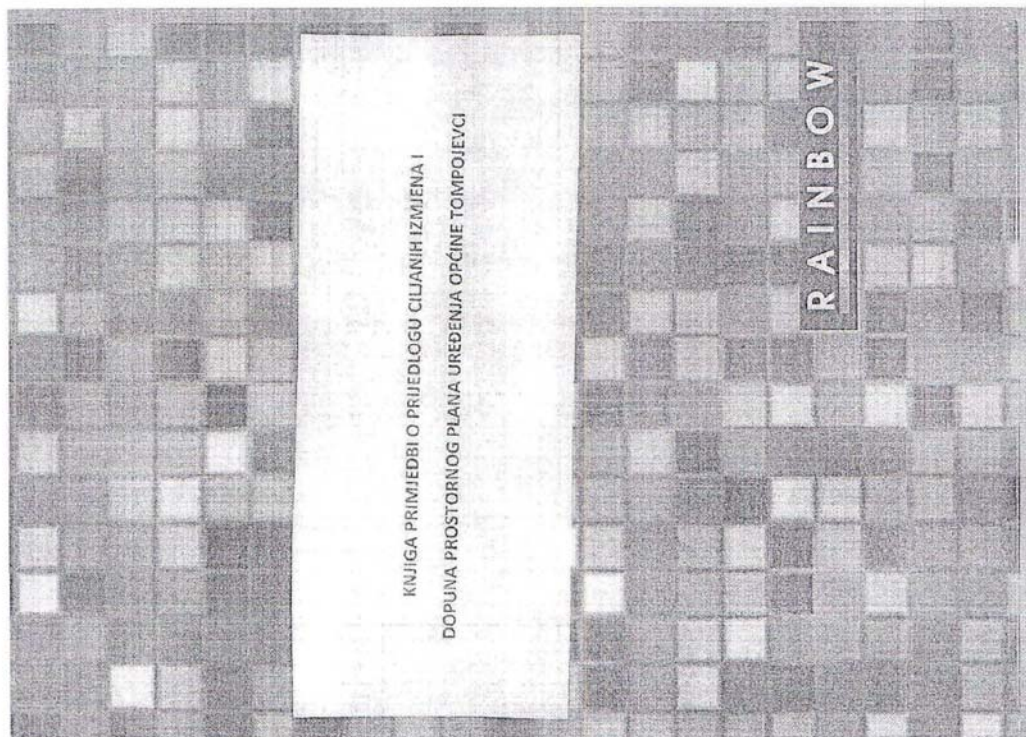


REPUBLIKA HRVATSKA  
VUKOVARSKO-SRIJEMSKA ŽUPANIJA  
OPĆINA TOMPOJEVCI  
Tompojevci, 8.01.2014. godine

## JAVNA RASPRAVA – Ciljane izmjene i dopune PPUOT

RED. BR.	IME I PREZIME	INSTITUCIJA	KONTAKT TELFON	POTPIS
1.	IVICA BUGARIĆ	ZAVOD ZA PROSTORNO PLANNIRANJE d.d. OSIJEK	031 225-107	
2.	VLADO SUDAR	- - -	031 225-110	
3.	SANDA MILAS	- - -	031-225-112	
4.	STjepan Sudar	- - -	031-225-108	
5.	NIVES BRNIC-LEVADA	HRVATSKE VODE	031/252-800	
6.	KREŠMIR ŠLAJHAUZEN	HRVATSKE VODE	031/252-800	
7.	DAMIR FIŠER	UPRAVA ZA CESTE VŠZ	032/331-007	
8.	Ljiljana Jurić	OPĆINA TOMPOJEVCI	099-8150869	
9.	KATI ČUJKOVIĆ	OPĆINA TOMPOJEVCI	099/214-3522	
10.				
11.				
12.				
13.				
14.				
15.				
16.				
17.				
18.				
19.				
20.				

**E) KNJIGA PRIMJEDBI**



**F) POPIS SUDIONIKA U JAVNOJ RASPRAVI KOJI SU DALI MIŠLJENJA, OČITOVANJA, PRIJEDLOGE I/ILI PRIMJEDBE U ROKU**

1. Očitovanje Ministarstva obrane Uprave za materijalne resurse Sektor za nekretnine, graditeljstvo i zaštitu okoliša Služba za graditeljstvo i zaštitu okoliša (nemaju zahtjeva)
2. Obavijest Hrvatske vode VGO za srednju i donju Savu (obavještavaju da nije njihova nadležnost te da će proslijediti nadležnom VGO-u)
3. Mišljenje Ured državne uprave u Vukovarsko-srijemskoj županiji Služba za gospodarstvo i imovinsko-pravne poslove Vukovar (nemaju posebne zahtjeve)
4. Mišljenje HAKOM (nemaju primjedbi)
5. Mišljenje i primjedba Državne uprave za zaštitu i spašavanje Područni ured za zaštitu i spašavanje Vukovar
6. Mišljenje Uprave za ceste Vukovarsko-srijemske županije (prihvaćaju Prijedlog plana)
7. Mišljenje Ministarstva kulture Uprave za zaštitu kulturne baštine Konzervatorski odjel u Vukovaru (nemaju primjedbi)
8. Primjedbe Zavoda za prostorno uređenje Vukovarsko-srijemske županije

**G) POPIS SUDIONIKA U JAVNOJ RASPRAVI ČIJA SU MIŠLJENJA, OČITOVANJA, PRIJEDLOZI I/ILI PRIMJEDBE PRIHVAĆENI**

1. Očitovanje Ministarstva obrane Uprave za materijalne resurse Sektor za nekretnine, graditeljstvo i zaštitu okoliša Služba za graditeljstvo i zaštitu okoliša (nemaju zahtjeva)
2. Obavijest Hrvatske vode VGO za srednju i donju Savu (obavještavaju da nije njihova nadležnost te da će proslijediti nadležnom VGO-u)
3. Mišljenje Ured državne uprave u Vukovarsko-srijemskoj županiji Služba za gospodarstvo i imovinsko-pravne poslove Vukovar (nemaju posebne zahtjeve)
4. Mišljenje HAKOM (nemaju primjedbi)
5. Mišljenje i primjedba Državne uprave za zaštitu i spašavanje Područni ured za zaštitu i spašavanje Vukovar
6. Mišljenje Uprave za ceste Vukovarsko-srijemske županije (prihvaćaju Prijedlog plana)
7. Mišljenje Ministarstva kulture Uprave za zaštitu kulturne baštine Konzervatorski odjel u Vukovaru (nemaju primjedbi)
8. Primjedbe Zavoda za prostorno uređenje Vukovarsko-srijemske županije

9. Očitovanje Vukovarsko-srijemska županija Upravni odjel za prostorno uređenje, gradnju i zaštitu okoliša (nemaju primjedbi)
10. Mišljenje Hrvatske ceste (nemaju primjedbi)
11. Prethodno mišljenje Ministarstva poljoprivrede Uprave šumarstva, lovstva i drvne industrije (pozitivno mišljenje)

#### **H) POPIS SUDIONIKA U JAVNOJ RASPRAVI KOJI SU DALI MIŠLJENJA, OČITOVANJA, PRIJEDLOGE I/ILI PRIMJEDBE IZVAN ROKA**

1. Očitovanje Vukovarsko-srijemska županija Upravni odjel za prostorno uređenje, gradnju i zaštitu okoliša (nemaju primjedbi)
2. Mišljenje Hrvatske ceste (nemaju primjedbi)
3. Prethodno mišljenje Ministarstva poljoprivrede Uprave šumarstva, lovstva i drvne industrije (pozitivno mišljenje)

## **I) ODGOVORI NA PRIMJEDBE S JAVNE RASPRAVE**

NARUČITELJ PLANA: OPĆINA TOMPOJEVCI

NOSITELJ IZRADE: OPĆINA TOMPOJEVCI

IZRAĐIVAČ: ZAVOD ZA PROSTORNO PLANIRANJE d.d.  
OSIJEK

BROJ PLANA: 57/2013

**CILJANE IZMJENE I DOPUNE  
PROSTORNOG PLANA UREĐENJA  
OPĆINE TOMPOJEVCI  
ODGOVORI NA PRIMJEDBE S JAVNE RASPRAVE O  
PRIJEDLOGU PLANA**

Zavod za prostorno planiranje  
d.d. Osijek

Direktor:  
Krunoslav Lipić, dipl.ing.arh.

Osijek i Tompojevci, siječanj 2015. godine



## Sadržaj:

MIŠLJENJA, OČITOVANJA, PRIJEDLOZI I/ILI PRIMJEDBE S JAVNE RASPRAVE

1. Očitovanje Ministarstva obrane Uprave za materijalne resurse Sektor za nekretnine, graditeljstvo i zaštitu okoliša Služba za graditeljstvo i zaštitu okoliša (nemaju zahtjeva)
2. Obavijest Hrvatske vode VGO za srednju i donju Savu (obavještavaju da nije njihova nadležnost te da će proslijediti nadležnom VGO-u)
3. Mišljenje Ured državne uprave u Vukovarsko-srijemskoj županiji Služba za gospodarstvo i imovinsko-pravne poslove Vukovar (nemaju posebne zahtjeve)
4. Mišljenje HAKOM (nemaju primjedbi)
5. Mišljenje i primjedba Državne uprave za zaštitu i spašavanje Područni ured za zaštitu i spašavanje Vukovar
6. Mišljenje Uprave za ceste Vukovarsko-srijemske županije (prihvaćaju Prijedlog plana)
7. Mišljenje Ministarstva kulture Uprave za zaštitu kulturne baštine Konzervatorski odjel u Vukovaru (nemaju primjedbi)
8. Primjedbe Zavoda za prostorno uređenje Vukovarsko-srijemske županije
9. Očitovanje Vukovarsko-srijemska županija Upravni odjel za prostorno uređenje, gradnju i zaštitu okoliša (nemaju primjedbi)
10. Mišljenje Hrvatske ceste (nemaju primjedbi)
11. Prethodno mišljenje Ministarstva poljoprivrede Uprave šumarstva, lovstva i drvne industrije (pozitivno mišljenje)

ODGOVORI NA PRIMJEDBE S JAVNE RASPRAVE S OBRAZLOŽENJIMA O OČITOVANJIMA, PRIJEDLOZIMA I PRIMJEDBAMA SUDIONIKA U JAVNOJ RASPRAVI KOJE SU PRIHVAĆENE, KOJE NISU PRIHVAĆENE ILI SU DJELOMIČNO PRIHVAĆENE

1. Odgovor na primjedbu Državne uprave za zaštitu i spašavanje Područni ured za zaštitu i spašavanje Vukovar
2. Odgovori na primjedbe Zavoda za prostorno uređenje Vukovarsko-srijemske županije

**MIŠLJENJA, OČITOVANJA, PRIJEDLOZI I/ILI PRIMJEDBE S JAVNE RASPRAVE**



REPUBLIKA HRVATSKA  
MINISTARSTVO OBRANE  
ZAGREB

**UPRAVA ZA MATERIJALNE RESURSE**

**SEKTOR ZA NEKRETNINE, GRADITELJSTVO  
I ZAŠTITU OKOLIŠA  
SLUŽBA ZA GRADITELJSTVO I ZAŠTITU OKOLIŠA**

KLASA: 350-02/14-01/24  
URBROJ: 512M3-020201-14-<sup>4</sup>  
Zagreb, 17. prosinac 2014. g.

VUKOVARSKO - SRIJEMSKA ŽUPANIJA  
OPĆINA TOMPOJEVCI  
Općinski načelnik

**Predmet: Prostorni plan uređenja  
Općine Tompojevci,  
Ciljane izmjena i dopuna  
- očitovanje, dostavlja se.-**

**Veza: Vaš dopis Klasa: 350-02/14-03/02  
Urbroj: 2196/07-14-2  
od 11. prosinca 2014. godine**

Aktom iz veze predmeta dostavili ste obavijest o javnoj raspravi Ciljanih izmjena i dopuna PPU Općine Tompojevci.

Na temelju odredbe članka 92. Zakona o obrani (Narodne novine broj 73/13) i Pravilnika o zaštitnim i sigurnosnim zonama vojnih objekata (Narodne novine 175/03), obavještavamo vas da na navedenom području obuhvata plana nema zahtjeva obrane.

Sukladno navedenom nemamo zahtjeva tijekom izrade navedenog Plana.

DČ/FJ

S poštovanjem

**VODITELJ SLUŽBE**

**Velimir Anić, dipl.ing.geod.**

Dostaviti:  
1. Naslovu  
2. Pismohrana

22. 12. 2014. / V. Anić  
350-02/14-01/24 03  
512M3-020201-14-4 -  
prates:



**HRVATSKE VODE**  
 VODNOGOSPODARSKI ODJEL  
 ZA SREDNJU I DONJU SAVU  
 ZAGREB, Ulica grada Vukovara 220

Telefon: 01/ 63 07-451  
 Telefax: 01/ 61 54-479

Klasa: 350-02/14-01/0000635  
 Urbroj: 374-21-1-14-2  
 Zagreb, 17.prosinca 2014. godine

*28.12.2014. G. Biffa*  
*350-02/14-01/0000635 03*  
*374-21-1-14-2 - -*  
*prilozi*

Općina Tompojevci  
 A.G.Matoša 1  
 32238 Tompojevci

**PREDMET: PPUO TOMPOJEVCI – ciljane izmjene**  
**- odgovor na poziv o javnoj raspravi**

Hrvatske vode, VGO za srednju i donju Savu, zaprimio je vašu obavijest o javnoj raspravi za gore navedeni prostorni plan 15.prosinca 2014. godine (veza Klasa:350-02/14-03/34, Urbroj:2196/07-14-1 od 11.12.2014. godine).

Obavještavamo vas da Općina Tompojevci nije na području VGO za srednju i donju Savu već pripada području Vodnogospodarskog odjela za Dunav i donju Dravu (VGI za mali sliv Vuka). Dostavljenu obavijest i prijedlog Plana za javnu raspravu proslijediti ćemo navedenom VGO-u.

S poštovanjem !



direktor:

Milan Mateša, dipl.ing.stroj.

**Dostaviti:**

- Naslov
- VGO za Dunav i donju Dravu, Splavarska 2a, 31000 Osijek
- Služba 21-1, ovdje
- Arhiva, ovdje

HRVATSKE VODE – pravna osoba za upravljanje vodama, 10000 Zagreb, Ulica grada Vukovara  
 web stranica: www.voda.hr; OIB: 28921383001; MB: 1209361  
 IBAN: HR772860001101425545. SWIFT: ZABAHR2X



REPUBLIKA HRVATSKA  
URED DRŽAVNE UPRAVE U  
VUKOVARSKO-SRIJEMSKOJ ŽUPANIJ  
Služba za gospodarstvo i imovinsko-pravne  
poslove Vukovar

KLASA: 320-01/14-01/07  
URBROJ: 2196-01-02-02/1-14-2  
Vukovar, 16. prosinac 2014. god.

2d. 12. 2014. / 11/14-2  
320-01/14-01/07 53  
2196-01-02-02/1-14-2  
Prezors

VUKOVARSKO-SRIJEMSKA ŽUPANIJA  
OPĆINA TOMPOJEVCI  
TOMPOJEVCI  
A. G. Matoša 1

**PREDMET: Prijedlog ciljanih izmjena i dopuna Prostornog plana uređenja  
Općine Tompojevci  
-mišljenje- dostavlja se**

Zaprimili smo Vaš poziv za javnu raspravu te ujedno davanje prijedloga i primjedbi o Prijedlogu Ciljanih izmjena i dopuna Prostornog plana uređenja Općine Tompojevci, KLASA: 350-02/14-03/04, URBROJ: 2196/07-14-2, od 11. prosinca 2014. godine, u prilogu kojeg je dostavljen Prijedlog ciljanih izmjena i dopuna Prostornog plana uređenja Općine Tompojevci – pohranjen na CD-u.

Služba za gospodarstvo i imovinsko pravne poslove u sadašnjem trenutku, a na osnovi dostavljenog materijala, nema posebne zahtjeve, prijedloge i primjedbe na dostavljeni Prijedlog ciljanih izmjena i dopuna Prostornog plana uređenja Općine Tompojevci.

Naša Služba ima potpunu nadležnost u pogledu registracije dijela gospodarskih subjekata koji će poslovati na području koje je obuhvaćeno Prijedlogom ciljanih izmjena i dopuna Prostornog plana uređenja Općine Tompojevci.

S poštovanjem,

VOĐITELJ ODJELA  
Marko Vrgić, dipl.iur.



Priloga	23.12.2014. S. Lučić
Naslovna općina	
350-05/14-01/13	03
376-10/KČ-14-4 (HP)	- -

KLASA: 350-05/14-01/13  
URBROJ: 376-10/KČ-14-4 (HP)  
Zagreb, 17. prosinca 2014.

Republika Hrvatska  
Vukovarsko - Srijemska županija  
Općina Tompojevci  
A.G. Matoša 1  
32238 Tompojevci

preuzet!

**Predmet: Općina Tompojevci**  
CILJANE IZMJENE I DOPUNE PPU OPĆINE TOMPOJEVCI  
- mišljenje u tijeku javne rasprave

Veza: Vaš dopis KLASA: 350-02/14-01/01, URBROJ: 2196/07-14-2, od 11. prosinca 2014.

Poštovani,

vašim dopisom od ove Agencije zatražili ste da vam na osnovu čl. 188. Zakona o prostornom uređenju i čl. 87. Zakona o prostornom uređenju i gradnji te čl. 25. st. (2. i 3.) Zakona o elektroničkim komunikacijama (NN br. 73/08, 90/11, 133/12, 80/13 i 71/14) izda mišljenje na prijedlog CILJANIH IZMJENA I DOPUNA PPU OPĆINE TOMPOJEVCI za javnu raspravu.

Uvidom u dostavljeni prijedlog CILJANIH IZMJENA I DOPUNA PPU OPĆINE TOMPOJEVCI za javnu raspravu **potvrđujemo** da na prijedlog nemamo primjedbi.

S poštovanjem,

RAVNATELJ

HRVATSKA REGULATORNA AGENCIJA  
ZA MREŽNE DJELATNOSTI  
Roberta Frangeša Mihanovića 9  
3 Z A G R E B

mr. sc. Mario Weber

Dostaviti:  
1. Naslovu preporučeno



REPUBLIKA HRVATSKA  
DRŽAVNA UPRAVA ZA ZAŠTITU I SPAŠAVANJE  
PODRUČNI URED ZA ZAŠTITU I SPAŠAVANJE  
VUKOVAR

KLASA: 350-02/14-01/01  
URBROJ: 543-19-01-14-4  
Vukovar, 31. prosinca 2014. godine

Elektronskom poštom

Općina Tompojevci

Predmet: Ciljane izmjene i dopune PPUO Tompojevci  
-mišljenje, dostavlja se

Veza: vaša KLASA: 350-02/14-03/26, URBROJ: 2196/07-14-2  
od 11. prosinca 2014. godine

U svezi Vašeg gore navedenog dopisa, dostavljamo slijedeću primjedbu:

- a) U točki C, Popis sektorskih dokumenata i propisa....., potrebno je dodati i Pravilnik o metodologiji za izradu procjena ugroženosti i planova zaštite i spašavanja, Narodne novine broj 30/14 i 67/14 i
- b) Na ostali dio prijedloga Ciljanih izmjena i dopuna PPUO nemamo prijedloga, niti primjedbi.

S Poštovanjem,

Dostaviti:  
1. Naslovu (elektronskom poštom) i  
2. Pismohrani, ovdje



PROČELNIK

Zdenko Lovrić, dipl. ing.

*Zdenko Lovrić*



## UPRAVA ZA CESTE

VUKOVARSKO-SRIJEMSKA ŽUPANIJA

VINKOVCI, Glagoljaška 4, Tel: 032/331-044, 331-007 Tel/Fax:032/332-454

[www.zuc-vk.hr](http://www.zuc-vk.hr) E-mail: zupanijska-uprava-za-ceste@vk.htnet.hr

IBAN: HR4023400091110076239 MB: 1260626 OIB: 56828260771

KLASA: 350-02/14-01/01  
URBROJ: 2188/1-06-03/2-15-4  
VINKOVCI, 08.01.2015.g.

UPRAVA ZA CESTE ŽUPANIJA VUKOVARSKO-SRIJEMSKA 2198107 VUKOVCI	
Priloga: 12. 1. 2015. / A. G. Matoša	
Klasifikacijska oznaka: 350-02/14-01/01	03
Uredni broj: 2188/1-06-03/2-15-4	

*pruženo!*

REPUBLIKA HRVATSKA  
VUKOVARSKO-SRIJEMSKA ŽUPANIJA  
Općina Tompojevci  
A. G. Matoša 1  
32238 Tompojevci

**Predmet: Ciljane izmjene i dopune Prostornog plana uređenja Općine Tompojevci (prijedlog)**

Na temelju Vašeg dopisa Klasa: 350-02/14-03/19, ur.broj: 2196/07-14-2 od 11. prosinca 2014. godine, a zaprimljenog 15. prosinca 2014. godine dostavljamo Vam naše mišljenje iz našeg djelokruga rada vezane za prijedlog Ciljanih izmjena i dopuna prostornog plana uređenja Općine Tompojevci.

Uvidom u postojeću prostorno-plansku dokumentaciju koju smo dobili od Vas, obavještavamo Vas da Uprava za ceste Vukovarsko-srijemske županije prihvata prijedlog Ciljanih izmjena i dopuna PPUO Tompojevci uz poštivanje već izdanih smjernica.

S štovanjem

Ravnatelj:  
Željko Galić, dipl. oec.






REPUBLIKA HRVATSKA  
MINISTARSTVO KULTURE

Uprava za zaštitu kulturne baštine  
Konzervatorski odjel u Vukovaru  
32000 Vukovar, Županijska 5, p.p. 4  
Tel. 032/443-203 fax. 032/443-199

OPĆINA TOMPOJEVCI  
A. G. Matoša 1  
32238 Tompojevci

Klasa: 612-08/14-10/0013  
Urbroj: 532-04-02-19/4-15-4  
Vukovar, 09. 01. 2015.



**Predmet: Ciljane Izmjene i dopune Prostornog plana Općine Tompojevaca,  
- Mišljenje o prijedlogu Plana za javnu raspravu**

Konzervatorskom odjelu u Vukovaru dostavili ste poziv za dostavu mišljenja o prijedlogu Ciljanih Izmjena i dopuna Prostornog plana Općine Tompojevaca (u nastavku: Plana) za javnu raspravu.

Uvidom u dostavljeni prijedlog Plana utvrdili smo da su u njemu uvaženi ranije dani zahtjevi Konzervatorskog odjela u Vukovaru, te na isti nemamo primjedbi.

Pročelnica  
Zdenka Predrijevac, dipl.inž.građ.



*Z. Predrijevac*

Dostaviti:

1. Naslovu
2. Dokumentacija, ovdje
3. Pismohrana, ovdje

12. Sij. 15 15:59

ZAVOD ZA PROST. URED. VSZ

032344024

str.1

ZAVOD ZA PROSTORNO UREĐENJE  
VUKOVARSKO-SRIJEMSKJE ŽUPANIJE  
VINKOVCI

Klasa: 350-02/14-01/34  
Ur.broj: 2196/1-10-04-15-1  
Vinkovci, 9. siječnja 2015.g.

12.1.2015. / M. Kitić / ac  
350-02/14-01/34 OS  
2196/1-10-04-15-1 - -  
prilozi:  
[signature]

OPĆINA TOMPOJEVCI

32238 TOMPOJEVCI  
A.G. Matoša I

Predmet: **Ciljane izmjene i dopune Prostornog plana uređenja  
općine Tompojevci (prijedlog)**  
- primjedbe- dostavljaju se

Uvidom u Prijedlog Ciljanih izmjena i dopuna Prostornog plana uređenja općine Tompojevci uočeni su nedostaci kako slijedi:

### I. Tekstualni dio Plana 1. Odredbe za provođenje

Tekst: "... Vukovarsko-srijemske županije, broj 11/2007,..." ispraviti tako da glasi: "... Vukovarsko-srijemske županije, broj 20/2006,..."

#### Članak 7.

Tekst: "... Telekomunikacijske građevine" ispraviti tako da glasi: "... Komunikacijske građevine".

#### Članak 13.

Stavak 2.  
Tekst je nejasan.

#### Članak 14.

Tekst: "Poštanski sustav i elektroničke komunikacije" ispraviti tako da glasi: "5.2. Poštanski sustav i elektroničke komunikacije".

#### Članak 18.

Stavak 2.  
Brisati stavak.

## Obrazloženje:

Graditi i/ili rekonstruirati se mogu samo koridori nepokretne komunikacijske mreže koji su u Planu naznačeni kao postojeći i planirani koridori. Sve ostalo je upitno sa usklađenosti sa PPVSŽ.

## Članak 19.

## Stavak 1.

Tekst: "... od 1250 do 1500 m." ispraviti tako da glasi: "... od 1250 i 1500 m."

## Stavak 7.

Tekst: "Postojeća tehnologija javnih pokretnih ..." ispraviti tako da glasi: "Postojeća GSM tehnologija javnih pokretnih ...".

## II. Grafički dio Plana

- Kartografski prikaz: "1. Korištenje i namjena površina"
  - Značajnu nekategoriziranu cestu Tompojevci-Ilača označiti kao županijsku cestu (planiranu) sukladno PPVSŽ.
- Kartografski prikaz: "2.A Promet, Pošta i elektroničke komunikacije"
  - Značajnu nekategoriziranu cestu Tompojevci-Ilača označiti kao županijsku cestu (planiranu) sukladno PPVSŽ.



Ravnateljica:  
Paviča Pilkovac, dipl.iur.



REPUBLIKA HRVATSKA  
MINISTARSTVO POLJOPRIVREDE

10000 Zagreb, Ul. grada Vukovara 78, P.P. 1034  
Telefon: 61 06 111, Telefax: 61 09 201

Uprava šumarstva, lovstva  
i drvne industrije  
KLASA: 350-02/14-01/1003  
URBROJ: 525-11/1068-15-4  
Zagreb, 26. siječnja 2015. godine



23.1.2015. S. Lović  
350-02/14-01/1003 03  
525-11/1068-15-4 - -  
preuzeto

OPĆINA TOMPOJEVCI  
Antuna Gustava Matoša 1  
32 238 Tompojevci

PREDMET: Ciljane Izmjene i dopune Prostornog plana uređenja Općine Tompojevci  
- prethodno mišljenje, daje se

Ministarstvo poljoprivrede, Uprava šumarstva, lovstva i drvne industrije, temeljem članka 37. stavka 3. Zakona o šumama („Narodne novine“, br. 140/05., 82/06., 129/08., 80/10., 124/10., 25/12., 68/12., 148/13. i 94/14.) u predmetu Ciljanih Izmjena i dopuna Prostornog plana uređenja Općine Tompojevci, daje

**prethodno mišljenje**

Općini Tompojevci izdaje se pozitivno mišljenje na Ciljane Izmjene i dopune Prostornog plana uređenja Općine Tompojevci temeljem pregleda dostavljene dokumentacije.



POMOĆNIK MINISTRA  
mr. Domagoj Križaj, dipl.ing.šum.

DOSTAVITI:

1. Naslovu,
2. U spis predmeta.



KLASA: 350-02/14-03/27  
URBROJ: 2196/1-14-01-14-2  
Vukovar, 31. prosinac 2014.

Prilježeno:	19.01.2015.	Joko
Klasifikacijska oznaka	350-02/14-03/27	03
Upravljački broj	2196/1-14-01-14-2	-

Priznan!

OPĆINA TOMPOJEVCI

Antuna Gustava Matoša 1  
32 238 TOMPOJEVCI

Predmet: Ciljane izmjene i dopune Prostornog plana uređenja Općine Tompojevci  
- očitovanje, dostavlja se

Vezano uz vaš zahtjev kojim ste, u skladu s odredbom članka 86. Zakona o prostornom uređenju i gradnji („Narodne novine“, broj: 76/07, 38/09., 55/11., 90/11. i 50/12.) i članka 188. Zakona o prostornom uređenju („Narodne novine“, broj 153/13), kao nositelj izrade Ciljanih Izmjena i dopuna Prostornog plana uređenja Općine Tompojevci, započetih temeljem Odluke o izradi KLASA: 350-02/13-04/02 URBROJ: 2196/07-13-1 od 16.12.2013.godine, zatražili od ovog Upravnog odjela da vam dostavi primjedbe i prijedloge vezane uz dostavljeni Prijedlog ciljanih Izmjena i dopuna Izmjena i dopuna Prostornog plana uređenja Općine Tompojevci, samo u dijelovima koji su predmet izrade izmjena i dopuna, dostavljamo slijedeće:

Nakon uvida u dostavljeni Prijedlog Ciljanih Izmjena i dopuna Prostornog plana uređenja Općine Tompojevci, koje obuhvaćaju usklađenja Prostornog plana sa zahtjevima Ministarstva kulture, usklađenje odredbi plana vezano za spomen obilježja u naseljima Bokšić i Tompojevci, ucrtavanje nerazvrstanih cesta, ucrtavanje biciklističkih ruta, usklađenje plana sa zahtjevima HAKOM-a, određivanje uvjeta za izgradnju vjetroelektrana i ostalih obnovljivih izvora energije, korekciju postojećih i ucrtavanje novih brana i akumulacijskih jezera, ucrtavanja nove zone natapanja, noveliranja postojeće zone hidromelioracije, ugrađivanje zahtjeva vezanih uz otpad (određivanje lokacija reciklažnih dvorišta) i redefiniranje odredbi vezanih uz izgradnju rekreacijskih građevina izvan građevinskog područja, važnih za provođenje dokumenata prostornog uređenja iz nadležnosti ovog Upravnog odjela, ovaj Upravni odjel je ocijenio da nema primjedbi, niti dodatnih prijedloga vezanih uz dostavljeni Prijedlog Ciljanih Izmjena i dopuna Prostornog plana uređenja Općine Tompojevci, u dijelu koji je predmet ovih izmjena i dopuna.

**DOSTAVITI:**

1. Općina Tompojevci  
Antuna Gustava Matoša 1, 32238 Tompojevci
2. Arhiva





Hrvatske ceste d.o.o.  
za upravljanje, građenje i održavanje državnih cesta

adresa: Vončinina 3, 10000 Zagreb, Hrvatska  
tel: +385 1 4722 555  
e-mail: info@hrvatske-ceste.hr  
website: www.hrvatske-ceste.hr

Sektor za razvoj i strateško planiranje  
Odjel za razvoj i planiranje  
Klasa: 350-02/2014-01/25  
Urbroj: 345-211/516-2015-3/DB  
Zagreb, 12. 01. 2015. god.

REPUBLIKA HRVATSKA  
VUKOVARSKO-SRIJEMSKA ŽUPANIJA  
OPĆINA TOMPOJEVCI  
21. 1. 2015. / A. Matoša  
350-02/2014-01/25 03  
345-211/516-2015-3/ -  
DB prouzročitelj

REPUBLIKA HRVATSKA  
VUKOVARSKO-SRIJEMSKA ŽUPANIJA  
OPĆINA TOMPOJEVCI  
Općinsko vijeće  
A. G. Matoša 1  
32 238 TOMPOJEVCI

**Predmet: Ciljane izmjene i dopune Prostornog plana uređenja Općine Tompojevci  
- javna rasprava, mišljenje**

Vašim dopisom, klasa: 350-02/14-03/18, ur.broj: 2196/07-14-2 od 11. prosinca 2014. godine, pozvali ste nas na javnu raspravu o Prijedlogu ciljanih izmjena i dopuna Prostornog plana uređenja Općine Tompojevci, te ste zatražili naše mišljenje.

Temeljem članaka 94. i 101. Zakona o prostornom uređenju („Narodne novine“ broj 153/13) i članka 82. Zakona o cestama („Narodne novine“ broj 84/11, 22/13, 54/13, 148/13) Hrvatske ceste d.o.o. obvezne su izvršiti pregled izradene prostorno-planske dokumentacije te dati očitovanje na predložena rješenja cestovne infrastrukture državnog značenja.

Uvidom u dostavljeni CD utvrđujemo da je Prijedlog ciljanih izmjena i dopuna Prostornog plana uređenja Općine Tompojevci u skladu s Odlukom o razvrstavanju javnih cesta («Narodne novine» 94/2014).

Temeljem spomenute Odluke područjem Općine Tompojevci prolazi državna cesta **D46** Đakovo (D7) – Vinkovci – G.P. Tovarnik (gr. R. Srbije).

Dionica državne ceste **D46** Vinkovci – Tovarnik u duljini L=32,20 km obnovljena je u programu radova «BETTERMENT I».

Trasa planirane Podravske brze ceste ucertana je u Prijedlog plana prema izrađenoj dokumentaciji. Za planiranu Podravsku brzu cestu potrebno je čuvati koridor širine minimalno 150 m kao i prostor za denivelirana čvorišta.

Za planirane priključke na državnu cestu ili rekonstrukciju postojećih potrebno je izraditi projektnu dokumentaciju u skladu s Pravilnikom o uvjetima za projektiranje i izgradnju priključaka i prilaza na javnu cestu („Narodne novine“ broj 119/07) te ishoditi suglasnost Hrvatskih cesta d.o.o. u skladu s člankom 51. Zakona o cestama („Narodne novine“ broj 84/11, 22/13, 54/13, 148/13).

Sud upisa: Trgovački sud u Zagrebu, MBS: 080391653, MB: 1554972, OIB: 55545787885, Upisani temeljni kapital: 107.384.800,00 kn  
Žiro račun broj: 2340009-1100231902 kod Privredne banke Zagreb d.d.  
Uprava: Edo Kos, predsjednik Uprave; Jurica Krleža, član Uprave; Nenad Maljković, član Uprave

U cilju zaštite državne ceste potrebno je poštovati zaštitni pojas uz cestu u skladu s člankom 55. Zakona o cestama („Narodne novine“ broj 84/11, 22/13, 54/13, 148/13).

S poštovanjem,

Direktor Sektora:  
*Tomislav Cvetko*  
Tomislav Cvetko, dipl. ing. građ.



Na znanje:  
- Pismohrana, ovdje

**ODGOVORI NA PRIMJEDBE S JAVNE RASPRAVE S OBRAZLOŽENJIMA O OČITOVANJIMA, PRIJEDLOZIMA I PRIMJEDBAMA SUDIONIKA U JAVNOJ RASPRAVI KOJE SU PRIHVAĆENE, KOJE NISU PRIHVAĆENE ILI SU DJELOMIČNO PRIHVAĆENE**

**1. Odgovor na primjedbu Državne uprave za zaštitu i spašavanje Područni ured za zaštitu i spašavanje Vukovar**

Odgovor na primjedbu: PRIMJEDBA SE PRIHVAĆA

**2. Odgovori na primjedbe Zavoda za prostorno uređenje Vukovarsko-srijemske županije**

**PRIMJEDBA BR. 1.**

Odgovor na primjedbu: PRIMJEDBA SE PRIHVAĆA

**PRIMJEDBA BR. 2.**

Odgovor na primjedbu: PRIMJEDBA SE PRIHVAĆA

**PRIMJEDBA BR. 3.**

Odgovor na primjedbu: PRIMJEDBA SE PRIHVAĆA

**PRIMJEDBA BR. 4.**

Odgovor na primjedbu: PRIMJEDBA SE PRIHVAĆA

**PRIMJEDBA BR. 5.**

Odgovor na primjedbu: PRIMJEDBA SE PRIHVAĆA

**PRIMJEDBA BR. 6.**

Odgovor na primjedbu: PRIMJEDBA SE PRIHVAĆA

**PRIMJEDBA BR. 7.**

Odgovor na primjedbu: PRIMJEDBA SE PRIHVAĆA

**PRIMJEDBA BR. 8.**

Odgovor na primjedbu: PRIMJEDBA SE PRIHVAĆA



**F) EVIDENCIJA POSTUPKA IZRADE I DONOŠENJA PROSTORNOG PLANA**

- 16.12.2013. Općinsko vijeće Općine Tompojevci na 4. sjednici donijelo Odluku o izradi Ciljanih izmjena i dopuna PPUO Tompojevci
- 30.12.2013. Odluka o izradi objavljena u "Službenom vjesniku" Vukovarsko-srijemske županije 24/13.
- 09.01.2014. Poslani zahtjevi za dostavu podataka tijelima i osobama iz čl. 79. Zakona o prostornom uređenju i gradnji:
1. REPUBLIKA HRVATSKA  
MINISTARSTVO KULTURE  
Uprava za zaštitu kulturne baštine  
Konzervatorski odjel u Vukovaru
  2. REPUBLIKA HRVATSKA  
MINISTARSTVO ZAŠTITE OKOLIŠA I PRIRODE  
Uprava za zaštitu prirode
  3. REPUBLIKA HRVATSKA  
MINISTARSTVO OBRANE  
Služba za nekretnine, graditeljstvo i zaštitu okoliša
  4. REPUBLIKA HRVATSKA  
MINISTARSTVO POLJOPRIVREDE  
Uprava poljoprivrede i prehrambene industrije
  5. REPUBLIKA HRVATSKA  
MINISTARSTVO POLJOPRIVREDE  
Uprava šumarstva, lovstva i drvne industrije
  6. URED DRŽAVNE UPRAVE U VUKOVARSKO-SRIJEMSKOJ ŽUPANIJI  
Služba za gospodarstvo  
Odsjek za poljoprivredu, šumarstvo i vodno gospodarstvo
  7. MUP- POLICIJSKA UPRAVA VUKOVARSKO-SRIJEMSKA,  
Protupožarni odjel
  8. SUSJEDNE JEDINICE LOKALNE SAMOUPRAVE:
    - GRAD VUKOVAR
    - OPĆINA LOVAS
    - OPĆINA TOVARNIK
    - OPĆINA STARI JANKOVCI
    - OPĆINA BOGDANOVC
    - OPĆINA NEGOSLAVCI
  9. HRVATSKA AGENCIJA ZA POŠTU I ELEKTRONIČKE KOMUNIKACIJE
  10. HRVATSKI TELEKOM d.d.  
Regija 4
  11. HEP-OPERATOR DISTRIBUCIJSKOG SUSTAVA d.o.o.  
Elektra Vinkovci
  12. PRVO PLINARSKO DRUŠTVO d.o.o.

13. HRVATSKE CESTE d.o.o.  
Za upravljanje, građenje i održavanje državnih cesta
  14. UPRAVA ZA CESTE VUKOVARSKO-SRIJEMSKJE ŽUPANIJE
  15. HRVATSKE VODE ZAGREB  
VGO za vodno područje sliva Save, Zagreb  
VGI "Biđ-Bosut" Vinkovci
  16. HRVATSKE VODE  
VGO za Dunav i Donju Dravu, Osijek
  17. VODOVOD GRADA VUKOVARA d.o.o.  
Za vodoopskrbu i odvodnju
  18. VINKOVAČKI VODOVOD I KANALIZACIJA d.o.o.
  19. JAVNA USTANOVA ZAVOD ZA PROSTORNO UREĐENJE  
VUKOVARSKO-SRIJEMSKJE ŽUPANIJE
  20. VUKOVARSKO-SRIJEMSKA ŽUPANIJA  
Upravni odjel za prostorno uređenje, graditeljstvo i zaštitu okoliša
  21. PODRUČNI URED ZA ZAŠTITU I SPAŠAVANJE VUKOVAR
- 16.01.2014. Zaprimljeni podatci Uprave za ceste Vukovarsko-srijemske županije
- 17.01.2014. Zaprimljeni podatci Hrvatske vode VGO za srednju i donju Savu
- 17.01.2014. Zaprimljeni podatci Državne uprave za zaštitu i spašavanje Područni ured za zaštitu i spašavanje Vukovar
- 20.01.2014. Zaprimljeni podatci Ministarstvo poljoprivrede Uprava šumarstva, lovstva i drvne industrije
- 21.01.2014. Zaprimljeni podatci HAKOM-a
- 24.01.2014. Zaprimljeni podatci Hrvatske vode VGO za Dunav i donju Dravu
- 28.01.2014. Zaprimljeni podatci Ministarstva kulture Uprava za zaštitu kulturne baštine Konzervatorski odjel u Vukovaru
- 29.01.2014. Zaprimljeni podatci Ureda državne uprave u Vukovarsko-srijemskoj županiji, Služba za gospodarstvo i imovinsko-pravne poslove Vukovar
- 04.02.2014. Zaprimljeni podatci Ministarstva poljoprivrede Uprave poljoprivrede i prehrambene industrije
- 06.02.2014. Zaprimljeni podatci Vukovarsko-srijemska županija, Upravni odjel za prostorno uređenje, gradnju i zaštitu okoliša
- 10.02.2014. Zaprimljeni podatci Općine Lovas
- 10.02.2014. Zaprimljeni podatci Ministarstva zaštite okoliša i prirode, Uprava za zaštitu prirode
- 13.02.2014. Zaprimljeni podatci Ministarstva obrane Uprave za materijalne resurse

- 13.02.2014. Hrvatske ceste d.o.o. Sektor za studije i projektiranje Odjel za studije, zakonsku i tehničku regulativu
- 08.12.2014. Općinski načelnik donio Zaključak o utvrđivanju Prijedloga Ciljanih izmjena i dopuna Prostornog plana uređenja Općine Tompojevci ("Službeni vjesnik" Vukovarsko-srijemske županije 21/14 od 09.12.2014.)
- 08.12.2014. Na oglasnoj ploči u prostorijama Općine Tompojevci objavljena Javna rasprava
- 09.12.2014. U "Službenom vjesniku" Vukovarsko-srijemske županije 21/14. objavljena Javna rasprava
- 11.12.2014. Na web stranici Ministarstva graditeljstva i prostornog uređenja objavljena javna rasprava
- 11.12.2014. Na web stranici Općine Tompojevci objavljena javna rasprava
- 11.12.2014. Poslane posebne pisane obavijesti o Javnoj raspravi prema čl. 87. Zakona o prostornom uređenju i gradnji sljedećim tijelima i osobama:
1. Ministarstvo kulture, Uprava za zaštitu kulturne baštine, Konzervatorski odjel u Vukovaru,
  2. Ministarstvo zaštite okoliša i prirode, Uprava za zaštitu prirode, Zagreb
  3. Ministarstvo obrane
  4. Ministarstvo poljoprivrede Uprava poljoprivrede i prehrambene industrije
  5. Ministarstvo poljoprivrede Uprava šumarstva, lovstva i drvne industrije
  6. Vukovarsko-srijemska županija, Upravni odjel za prostorno uređenje, gradnju i zaštitu okoliša
  7. Javna ustanova zavod za prostorno uređenje u Vukovarsko-srijemskoj županiji
  8. Ured državne uprave u Vukovarsko-srijemskoj županiji, Služba za gospodarstvo, Odjel za poljoprivredu, šumarstvo i vodno gospodarstvo
  9. Hrvatska agencija za poštu i elektroničke komunikacije, Zagreb
  10. Hrvatske ceste d.o.o., Odjel za studije i projekte, Zagreb
  11. Uprava za ceste Vukovarsko-srijemske županije, Vinkovci
  12. Hrvatske vode VGO za Dunav i donju Dravu
  13. Hrvatske vode VGO za srednju i donju Savu
  14. Područni ured za zaštitu i spašavanje Vukovar
  15. Općina Lovas
- 22.12.2014. Zaprimljeno očitovanje Ministarstva obrane Uprave za materijalne resurse Sektor za nekretnine, graditeljstvo i zaštitu okoliša Služba za graditeljstvo i zaštitu okoliša (nemaju zahtjeva)
- 22.12.2014. Zaprimljena obavijest Hrvatske vode VGO za srednju i donju Savu (obaviještavaju da nije njihova nadležnost te da će proslijediti nadležnom VGO-u)
- 22.12.2014. Zaprimljeno mišljenje Ureda državne uprave u Vukovarsko-srijemskoj županiji Služba za gospodarstvo i imovinsko-pravne poslove Vukovar (nemaju posebne zahtjeve)
- 23.12.2014. Zaprimljeno mišljenje HAKOM-a
- 29.12.2014.-  
12.01.2015. Traje Javni uvid
- 31.12.2014. Zaprimljeno mišljenje i primjedba Državne uprave za zaštitu i spašavanje Područni ured za zaštitu i spašavanje Vukovar

- 08.01.2015. Javno izlaganje u tijeku Javne rasprave
- 12.01.2015. Zaprimljeno mišljenje Uprave za ceste Vukovarsko-srijemske županije (prihvaćaju Prijedlog plana)
- 12.01.2015. Zaprimljeno mišljenje Ministarstva kulture Uprave za zaštitu kulturne baštine Konzervatorski odjel u Vukovaru (nemaju primjedbi)
- 12.01.2015. Zaprimljeno primjedbe Zavoda za prostorno uređenje Vukovarsko-srijemske županije
- 12.01.2015. Istekao rok za podnošenje primjedbi i prijedloga na Prijedlog Plana
- 19.01.2015. Izvan roka zaprimljeno očitovanje Vukovarsko-srijemska županija Upravni odjel za prostorno uređenje, gradnju i zaštitu okoliša (nemaju primjedbi)
- 21.01.2015. Izvan roka zaprimljeno mišljenje Hrvatske ceste (nemaju primjedbi)
- 29.01.2015. Izvan roka zaprimljeno prethodno mišljenje Ministarstva poljoprivrede Uprave šumarstva, lovstva i drvne industrije (pozitivno mišljenje)
- 10.02.2015. Općinski načelnik donio Zaključak o utvrđivanju Nacrta konačnog prijedloga
- 11.02.2015. Nacrt konačnog prijedloga poslan tijelima i osobama određenim posebnim propisima radi davanja mišljenja/suglasnosti o poštivanju zahtjeva iz čl. 79. stavka 1., odnosno očitovanja iz čl. 90. stavka 1. Zakona o prostornom uređenju i gradnji te da su rješenja u skladu sa zahtjevima posebnih propisa i drugih dokumenata iz njihova djelokruga
- Popis tijela i osoba:
1. Državna uprava za zaštitu i spašavanje Područni ured za zaštitu i spašavanje Vukovar
  2. Ministarstvo kulture Uprava za zaštitu kulturne baštine Konzervatorski odjel Vukovar
  3. Ministarstvo zaštite okoliša i prirode
  4. Ministarstvo poljoprivrede, Uprava poljoprivredne i prehrambene industrije
  5. Ministarstvo poljoprivrede, Uprava šumarstva, lovstva i drvne industrije
  6. Ministarstvo obrane
  7. Hrvatska agencija za poštu i elektroničke komunikacije
  8. Javna ustanova Zavod za prostorno uređenje Vukovarsko-srijemske županije
- 16.02.2015. Zaprimljena suglasnost Državne uprave za zaštitu i spašavanje Područni ured za zaštitu i spašavanje Vukovar
- 18.02.2015. Zaprimljeno pozitivno mišljenje Hrvatske agencije za poštu i elektroničke komunikacije
- 23.02.2015. Zaprimljeno pozitivno mišljenje Ministarstva poljoprivrede, Uprava šumarstva, lovstva i drvne industrije
- 24.02.2015. Zaprimljeno pozitivno mišljenje Ministarstva obrane
- 24.02.2015. Zaprimljeno pozitivno mišljenje Ministarstva kulture Uprava za zaštitu kulturne baštine Konzervatorski odjel Vukovar
- 11.03.2015. Zaprimljeno mišljenje Javne ustanove Zavod za prostorno uređenje Vukovarsko-srijemske županije

- 11.03.2015.      Protekao rok za dostavu mišljenja/suglasnosti o poštivanju zahtjeva iz čl. 79. stavka 1., odnosno očitovanja iz čl. 90. stavka 1. Zakona o prostornom uređenju i gradnji te da su rješenja u skladu sa zahtjevima posebnih propisa i drugih dokumenata iz njihova djelokruga.  
Sukladno čl. 94. stavak 2. smatra se da je mišljenje dano, odnosno da tijelo i/ili osoba koja nije u roku dostavila svoje mišljenje, nema primjedbi na nacrt konačnog prijedloga Plana.
- 31.03.2015.      Zaprimljen dopis Zavoda za prostorno uređenje Vukovarsko-srijemske županije kojim se traže ispravke na Konačni prijedlog Ciljanih izmjena i dopuna PPUO Tompojevci.
- 9.04.2015.      Zaprimljeno Mišljenje Zavoda za prostorno uređenje Vukovarsko-srijemske županije.
- 14.04.2015.      Zaprimljena Suglasnost Župana Vukovarsko-srijemske županije.
- 20.04.2015.      Općinsko vijeće Općine Tompojevci donijelo Odluku o donošenju Ciljanih izmjena i dopuna PPUO Tompojevci ("Tompojevački glasnik" Općine Tompojevci 01/2015. od 21.04.2015.).

## **G) SAŽETAK ZA JAVNOST**

ZAVOD ZA PROSTORNO PLANIRANJE d.d. OSIJEK

**CILJANE IZMJENE I DOPUNE  
PROSTORNOG PLANA UREĐENJA  
OPĆINE TOMPOJEVCI**  
(Prijedlog)

*SAŽETAK ZA JAVNOST*

OSIJEK, studeni 2014.

## **OBRAZLOŽENJE IZMJENA I DOPUNA**

Odlukom o izradi Ciljanih izmjena i dopuna PPUO Tompojevci ("Službeni vjesnik" Vukovarsko-srijemske županije, br. 24/13) obuhvaćeno je 11 Izmjena i dopuna.

Izmjene se odnose i na tekstualni i na grafički dio Plana.

Kartografski prikazi 1., 2.A., 3.A., 4.D. i 4.E. u cijelosti se zamjenjuju novima.

### **Izmjena i dopuna br. 1.**

Ova Izmjena i dopuna se odnosi na usklađivanje Plana sa zahtjevima Ministarstva kulture.

### **Izmjena i dopuna br. 2.**

Ova Izmjena i dopuna se odnosi na izmjene Odredbi za provođenje vezanih za gradnju spomen obilježja u naseljima Bokšić i Tompojevci.

### **Izmjena i dopuna br. 3.**

Ova Izmjena i dopuna se odnosi na ucrtavanje nerazvrstanih cesta.

Planom su definirane značajnije trase nerazvrstanih cesta na području Općine (na kartografskom prikazu 2.A. Promet pošta i elektroničke komunikacije), a u Odredbama za provođenje su definirane koje su sve prometne površine nerazvrstane, kao i uvjeti uređenja istih. Dio planirane mreže nerazvrstanih cesta dolazi u kontakt s naznačenom trasom planirane državne ceste u istraživanju (Lovas-Đeletovci) koja je međunarodna napuštena i obrisana u važećem Prostornom planu Vukovarsko-srijemske županije, što je potvrđeno i dopisom Hrvatskih cesta. Zbog toga je navedena trasa planirane državne ceste u istraživanju obrisana i u Nacrtu prijedloga PPUO Tompojevci.

### **Izmjena i dopuna br. 4.**

Ova Izmjena i dopuna se odnosi na ucrtavanje biciklističkih ruta.

U Planu su naznačene trase biciklističkih ruta (staze ili trake), a u Odredbama za provođenje definirani su uvjeti njihove izgradnje i mogućnosti polaganja i trasa biciklističkih ruta koje nisu naznačene u kartografskom prikazu Plana.

Kako je koridor postojeće županijske ceste Ž4173 interesantan i za moguće biciklističke rute u Planu je naznačen mogući ili alternativni koridor brze ceste Vukovar-Ilok (temeljem podataka Hrvatskih cesta), a Odredbama za provođenje naznačena potreba dobivanja suglasnosti od Hrvatskih cesta za izgradnju u navedenom koridoru kako ne bi došlo do neplanske izgradnje.



**Izmjena i dopuna br. 5.**

Ova Izmjena i dopuna se odnosi na ugrađivanje zahtjeva HAKOM-a.

Temeljem zahtjeva HAKOM-a u Planu su unesene sljedeće korekcije:

- u tekstu i Odredbama za provođenje
  - naziv "telekomunikacije" zamijenjen sa nazivom "elektroničke komunikacije"
  - iz teksta izbačeni naziv "operatora"
  - Odredbe za provođenje korigirane u poglavlju "elektroničke komunikacije" definiranjem uvjeta za izgradnju nepokretne i pokretne mreže elektroničkih komunikacija, u skladu s napatkom HEKOM-a i važećeg PP Vukovarsko-srijemske
- na kartografskom prikazu
  - zamijenjeni nazivi "telekomunikacija" u "elektroničke komunikacije"
  - prenesene površine za izgradnju samostojećih antenskih stupova iz PP Vukovarsko-srijemske županije.

**Izmjena i dopuna br. 6.**

Ova Izmjena i dopuna se odnosi na određivanje uvjeta za izgradnju vjetroelektrana i ostalih obnovljivih izvora energije.

U Planu nisu definirani uvjeti gradnje građevina za korištenje obnovljivih izvora energije. Osnova je postavljena u Prostornom planu Vukovarsko-srijemske županije, a sada se određuju uvjeti izgradnje i na nivou Općine Tompojevci s posebnim naglaskom na korištenje snage vjetra.

**Izmjena i dopuna br. 7.**

Ova Izmjena i dopuna se odnosi na korekcije postojećih i ucrtavanje novih brana i akumulacijskih jezera.

Temeljem zahtjeva Hrvatskih voda, a sukladno Odluci o izradi Izmjena i dopuna PPUO Tompojevci, izmjene obuhvaćaju korekciju postojećih i ucrtavanje novih brana i akumulacijskih jezera, ucrtavanje nove zone natapanja sjeverno od Berka i ostalih sustava za natapanje/navodnjavanje te noveliranje postojeće zone hidromelioracija temeljem Studije vodnogospodarskog uređenja i višenamjenskog korištenja ritova na području općina Lovas i Tompojevci. Navedenom Studijom vodnogospodarskog uređenja predviđena je izgradnja novih brana i formiranje novih akumulacija na slivu Savak, zahvat dodatnih količina vode iz Dunava i distribucija u smjeru sustava Opatovac te preko sliva Savak do područja Đeletovci i Tovarnik.

**Izmjena i dopuna br. 8.**

Ova Izmjena i dopuna se odnosi na ucrtavanje nove zone natapanja sjeverno od Berka i ostalih sustava za natapanje.

Cilj vodnogospodarskog uređenja je osiguranje dovoljnih količina vode za višenamjensko korištenje, a prioritetno za sprječavanje štetnog djelovanja suša. Također, vodnogospodarskim uređenjem, omogućit će se aktivnosti poput ribnjačarstva, seoskog turizma i rekreacije.

#### **Izmjena i dopuna br. 9.**

Ova Izmjena i dopuna se odnosi na noveliranje postojeće zone hidromelioracije.

#### **Izmjena i dopuna br. 10.**

Ova Izmjena i dopuna se odnosi na ugrađivanje zahtjeva vezanih uz otpad sukladno Zakonu o održivom gospodarenju otpadom (NN 94/13).

Donošenjem Zakona o održivom gospodarenju otpadom ("NN" 94/13) stupila je na snagu obveza planiranja izgradnje reciklažnih dvorišta za jedinice lokalne samouprave.

Izmjenama i dopunama PPUO Tompojevci planira se lokacija reciklažnog dvorišta na kč.br. 837 k.o. Mikluševci, unutar granica građevinskog područja naselja Mikluševci.

#### **Izmjena i dopuna br. 11.**

Ova Izmjena i dopuna se odnosi na redefiniranje odredbi za provođenje vezanih za izgradnju rekreacijskih građevina izvan građevinskog područja.

## **H) MIŠLJENJA/SUGLASNOSTI NA KONAČNI PRIJEDLOG**

ZAVOD ZA PROSTORNO UREĐENJE  
VUKOVARSKO-SRIJEMSKJE ŽUPANIJE  
VINKOVCI

Klasa: 350-02/15-01/07  
Ur.broj: 2196/1-10-04-15-1  
Vinkovci, 31. ožujka 2015.g.

OPĆINA TOMPOJEVCI

32 238 TOMPOJEVCI

A.G. Matoša 1

Predmet: **Konačni prijedlog Ciljanih Izmjena i dopuna  
Prostornog plana uređenja općine Tompojevci**  
*- ispravke - traže se*

Provjerom dostavljene dokumentacije utvrđeno je da su potrebne ispravke predmetnog plana kako slijedi:

**Knjiga 1. Tekstualni i grafički dio**  
**I. Tekstualni dio**

**1. Odredbe za provođenje**

**Članak 9.**

U članku 176. stavak 2. preformulirati tako da glasi:

"Mrežu nerazvrstanih cesta na području Općine čine: ceste-ulice u građevinskim područjima, poljski i šumski putovi, te druge nerazvrstane prometne površine na kojima se odvija promet, a koje temeljem Zakona nisu proglašene kao javne ceste (državne, županijske i lokalne ceste).

**Članak 20.**

Ispod naslova: "5.3.1. Obnovljivi izvori energije" napisati: "Članak 207a."

v.d.Ravnateljica:  
Pavica Vilkovac, dipl.iur.



ZAVOD ZA PROSTORNO UREĐENJE  
VUKOVARSKO-SRIJEMSKJE ŽUPANIJE  
VINKOVCI

Klasa: 350-02/15-01/07  
Ur.broj: 2196/1-10-04-15-2  
Vinkovci, 9. travnja 2015.g.

OPĆINA TOMPOJEVCI

32 238 TOMPOJEVCI

A.G. Matoša 1

Sukladno članku 98. stavak 3. Zakona o prostornom uređenju i gradnji ("Narodne novine" br. 76/07, 38/09, 55/11, 90/11 i 50/12) i čl. 188. Zakona o prostornom uređenju ("Narodne novine" br. 153/13) Zavod za prostorno uređenje Vukovarsko-srijemske županije, po zahtjevu Općine Tompojevci za izdavanje mišljenja na Konačni prijedlog Ciljanih izmjena i dopuna Prostornog plana uređenja općine Tompojevci daje

**MIŠLJENJE**

Konačni prijedlog Ciljanih izmjena i dopuna Prostornog plana uređenja općine Tompojevci, izrađen od Zavoda za prostorno planiranje d.d. Osijek, iz ožujka 2015.g., ispravljen je sukladno danim primjedbama od 31. ožujka 2015.g. i usklađen je sa Prostornim planom Vukovarsko-srijemske županije ("Službeni vjesnik" Vukovarsko-srijemske županije br. 7/02, 8/07, 9/07, 9/11 i 19/14).



d. Ravateljica:  
Pavica Bilkovac, dipl.iur.



REPUBLIKA HRVATSKA

VUKOVARSKO-SRIJEMSKA ŽUPANIJA  
ŽUPAN

Klasa: 350-02/15-01/02

Urbroj: 2196/1-01-15-1

Vinkovci, 14. travnja 2015. godine

Sukladno članku 98. stavak 5. Zakona o prostornom uređenju i gradnji ("Narodne novine" broj 76/07, 38/09, 55/11, 90/11 i 50/12) i čl. 188. Zakona o prostornom uređenju ("Narodne novine" br. 153/13), Župan Vukovarsko-srijemske županije, po zahtjevu općine Tompojevci za suglasnost na Konačni prijedlog Ciljanih izmjena i dopuna Prostornog plana uređenja općine Tompojevci izdaje:

## SUGLASNOST

Konačni prijedlog Ciljanih izmjena i dopuna Prostornog plana uređenja općine Tompojevci izraden od Zavoda za prostorno planiranje d.d. Osijek, Vijenac Paje Kolarića 5a, 31000 Osijek, iz ožujka 2015. godine u skladu je sa Prostornim planom Vukovarsko-srijemske županije ("Službeni vjesnik" Vukovarsko-srijemske županije broj 7/02, 8/07, 9/07, 9/11 i 19/14).

Ova Suglasnost izdaje se na temelju priloženog Konačnog prijedloga Ciljanih izmjena i dopuna Prostornog plana uređenja općine Tompojevci, Izvješća o javnoj raspravi, Mišljenja Zavoda za prostorno uređenje Vukovarsko-srijemske županije, Klasa: 350-02/15-01/07, Ur.broj: 2196/1-10-04-15-2 od 9. travnja 2015. godine i Nacrta Odluke o donošenju Ciljanih izmjena i dopuna Prostornog plana uređenja općine Tompojevci od 25. ožujka 2015. godine s prilogima iz članka 58. Zakona o prostornom uređenju i gradnji ("Narodne novine" broj 76/07, 38/09, 55/11, 90/11 i 50/12), kojim je utvrđeno da je Konačni prijedlog Ciljanih izmjena i dopuna Prostornog plana uređenja općine Tompojevci usklađen sa Prostornim planom Vukovarsko-srijemske županije ("Službeni vjesnik" Vukovarsko-srijemske županije broj 7/02, 8/07, 9/07, 9/11 i 19/14).

- DOSTAVITI:
1. Općina Tompojevci, 32 238 Tompojevci, A.G. Matoša 1
  2. Evidencija, ovdje
  3. Arhiva



**IV. DOKUMENTACIJA**

REPUBLIKA HRVATSKA  
TRGOVAČKI SUD U OSIJEKU

IZVADAK IZ SUDSKOG REGISTRA

SUBJEKT UPISA

MBS:

030006824

OIB:

78499807369

TVRTKA/NAZIV:

- 1 ZAVOD ZA PROSTORNO PLANIRANJE, dioničko društvo
- 1 English Urban planing institute, share holding company, Osijek, Croatia
- 1 ZPO, d.d.

SJEDIŠTE/ADRESA:

- 1 Osijek  
Vij.P.Kolarića 5/A

PREDMET POSLOVANJA/DJELATNOSTI:

- 1 51.1 - Posredovanje u trgovini (trgovina na veliko uz naknadu ili na ugovornoj osnovi)
- 1 51.7 - Ostala trgovina na veliko
- 1 70.1 - Poslovanje vlastitim nekretninama
- 1 70.2 - Iznajmljivanje vlastitih nekretnina
- 1 70.31 - Agencije za promet nekretninama
- 1 72.3 - Obrada podataka
- 1 72.4 - Izrada baze podataka
- 1 74.13 - Istraživanje tržišta i ispit. javnog mnijenja
- 1 \* - Savjetovanje i poslovi u arhitektonskoj djelatnosti
- 1 \* - Inženjering, projektni menadžment i tehničke djelatnosti
- 1 \* - Izrada elaborata o ekonomskoj vrijednosti poduzeća
- 1 \* - Kopiranje, fotokopiranje, šapirografiranje i sl.usluge
- 1 \* - Izvođenje investicijskih radova u inozemstvu i ustupanje investicijskih radova stranoj osobi u Hrvatskoj, a od toga samo:
- 1 \* - Izrada ekspertiza i studija, invest.programa, prostornih i urban.planova i projekata, idejnih, glavnih i detaljnih projekata i investicijsko-tehn.dokumentacije, licitacijskih elab.(tenderske dokumentacije) i dr.investicijske dokument. za objekte i radove
- 1 \* - Organizacija izgradnje kompletnih objekata (inženjering), izvodački inženjering i savjetodavni (konsulting) inženjering
- 1 \* - Stručno-tehnički nadzor nad izvođenjem investicijskih radova u inozemstvu i nad izgradnjom investicijskih objekata

D004, 2012-03-05 10:17:28

Stranica:





REPUBLIKA HRVATSKA  
TRGOVAČKI SUD U OSIJEKU

## IZVADAK IZ SUDSKOG REGISTRA

---

SUBJEKT UPISA

---

## PREDMET POSLOVANJA/DJELATNOSTI:

- 1 \* - Davanje stručne pomoći odnosno konzultantskih usluga u toku izgradnje i u radovima na izgrađenim objektima
- 10 \* - izrada studija o značajnom utjecaju plana i programa na okoliš
- 10 \* - izrada studija o utjecaju zahvata na okoliš uključujući i izradu studija o prihvatljivosti planiraoog zahvata u području prirode i izradu elaborata o zaštiti okoliša koji se odnose na zahvate za koje nije propisana obveza procjene utjecaja na okoliš
- 10 \* - izrada programa zaštite okoliša uključujući akcijske planove, izrada izvješća o stanju okoliša

## OSOBE OVLAŠTENE ZA ZASTUPANJE:

- 8 Krunoslav Lipić  
Osijek, Ivana Zajca 2
- 8 - član uprave
- 8 - direktor, zastupa društvo pojedinačno i neograničeno

## NADZORNI/UPRAVNI ODBOR:

- 8 Sonja Cupec  
Osijek, Sjenjak 44
- 8 - predsjednik nadzornog odbora
- 8 Stjepan Stakor  
Osijek, Vj.Gorana Zobundije 6
- 8 - član nadzornog odbora
- 9 Vlado Sudar  
Osijek, A.Paradžika 10
- 9 - zamjenik predsjednika nadzornog odbora

## TEMELJNI KAPITAL/UKUPAN IZNOS ČLANSKIH ULOGA:

- 2 978.000,00 kuna

## PRAVNI ODNOSI:

- Pravni oblik:
- 1 dioničko društvo

## Temeljni akt:

- 1 Statut usvojen 03.11.1995. o usklađenju općih akata sa Zakonom o trgovačkim društvima
- 2 Odluka o izmjeni statuta od 26.04.1996. god. o usklađenju temeljnog kapitala sa ZTD
- 5 Odluka Skupštine od 19.11.1999. godine o izmjenama i dopunama Statuta i Odluka Skupštine o izmjeni članova

D004, 2012-03-05 10:17:28

Stranica: 1 od 1







REPUBLIKA HRVATSKA  
TRGOVAČKI SUD U OSIJEKU

IZVADAK IZ SUDSKOG REGISTRA

SUBJEKT UPISA

PRAVNI ODNOSI:

Temeljni akt:  
Nadzornog odbora.

Statut:

- 4 Odluka Skupštine od 19.11.1999.godine o izmjeni i dopuni Statuta, kojom se broj članova nadzornog odbora sa 5 članova smanjuje na 3 člana.
- 6 Odlukom Skupštine društva od 25.04.2003.g. brisan podnaslov ispred čl.15., promjenjen čl.18. koji se odnosi na oblik izdavanja dionica i vođenje podataka o pravima vezanim uz dionice, te brisani čl.18.-27. Statuta sa pripadajućim podnaslovima.
- 10 Odluka o izmjenama i dopunama Statuta, donesena na Skupštini Društva 04.10.2010. g., kojom se mijenjaju odredbe čl. 10., a odnose se na predmet poslovanja društva, te se dodaje članak 33. koji se odnosi na mogućnost imenovanja člana Nadzornog odbora

OSTALI PODACI:

- 7 Promjena osobnih podataka zamjenika predsjednika Nadzornog odbora zbog promjene adrese.

FINANCIJSKA IZVJEŠĆA:

	Datum predaje	Godina	Obračunsko razdoblje
eu	16.06.2011	2010	01.01.2010 - 31.12.2010

Upise u glavnu knjigu proveli su:

RBU Tt	Datum	Naziv suda
0001 Tt-95/956-2	21.11.1995	Trgovački sud u Osijeku
0002 Tt-96/337-2	06.06.1996	Trgovački sud u Osijeku
0003 Tt-97/872-4	16.09.1997	Trgovački sud u Osijeku
0004 Tt-00/173-2	18.02.2000	Trgovački sud u Osijeku
0005 Tt-00/73-4	18.02.2000	Trgovački sud u Osijeku
0006 Tt-03/605-2	26.05.2003	Trgovački sud u Osijeku
0007 Tt-03/1563-2	22.12.2003	Trgovački sud u Osijeku
0008 Tt-05/1376-7	10.01.2006	Trgovački sud u Osijeku
0009 Tt-07/1829-3	27.12.2007	Trgovački sud u Osijeku
0010 Tt-10/1736-2	19.10.2010	Trgovački sud u Osijeku
eu /	30.06.2009	elektronički upis
eu /	30.06.2010	elektronički upis
eu /	16.06.2011	elektronički upis

D004, 2012-03-05 10:17:28

Stranica: 3 od 4





REPUBLIKA HRVATSKA  
TRGOVAČKI SUD U OSIJEKU

IZVADAK IZ SUDSKOG REGISTRA

SUBJEKT UPISA

U Osijeku, 05. ožujka 2012.

Ovlaštena osoba

OVAJ IZVADAK VJERAN JE IZVORNIKI  
BROJ UPISNIKA POD KOJIM JE IZVADAK  
IZDAN RG-1184/12 -2

TRGOVAČKI SUD U OSIJEKU  
Osijek,





**REPUBLIKA HRVATSKA**

MINISTARSTVO  
PROSTORNOG UREĐENJA,  
GRADITELJSTVA I STANOVANJA  
10000 Zagreb, Ulica grada Vukovara 78  
Tel: 01/61 33 444 fax: 01/61 12 131

ZAVOD ZA PROSTORNO PLANIRANJE, d. d.  
O S I J E K

PRIMLJENO: 20.09.95.			
Ulg. jed.	broj	Prilozi	Urednik
	438		

**Uprava za prostorno uređenje**

Klasa : 350-02/95-01/90  
Urbroj: 531-02/1-1-95-2  
Zagreb, 15. rujna 1995.

**“ZAVOD ZA PROSTORNO PLANIRANJE” d.d.**  
**Vijenac Paje Kolarića 5a**  
**O S I J E K**

**Predmet: Suglasnost za upis u sudski registar**  
- dostavlja se

Na temelju odredbe članka 8. stavak 3. Zakona o prostornom uređenju (“Narodne novine”, br. 30/94) i odredbe članka 2. točka 1. Pravilnika o izdavanju suglasnosti za upis u sudski registar pravnih osoba koje obavljaju stručne poslove prostornog uređenja (“Narodne novine”, br. 93/94), Ministarstvo prostornog uređenja, graditeljstva i stanovanja daje

**S U G L A S N O S T**

**ZA UPIS U SUDSKI REGISTAR**

pravne osobe : **“ZAVOD ZA PROSTORNO PLANIRANJE” d.d.**

adresa : **OSIJEK, Vijenac Paje Kolarića 5a**

da obavlja stručne poslove prostornog uređenja u svezi s izradom:

- dokumenta prostornog uređenja i
- stručnih podloga za izdavanje lokacijskih dozvola





**REPUBLIKA HRVATSKA**  
MINISTARSTVO ZAŠTITE OKOLIŠA,  
PROSTORNOG UREĐENJA I  
GRADITELJSTVA  
10000 Zagreb, Ulica Republike Austrije 20  
Tel: 01/37 82-444 Fax: 01/37 72-822

### Uprava za prostorno uređenje

Klasa : UP/I-350-02/07-07/46  
Urbr.: 531-06-07-3  
Zagreb, 30. travnja 2007.

Ministarstvo zaštite okoliša, prostornog uređenja i graditeljstva, povodom zahtjeva tvrtke: ZAVOD ZA PROSTORNO PLANIRANJE d.d. iz Osijeka, Vijenac Paje Kolarića 5a, zastupan po direktoru: Krunoslav Lipić, dipl.ing.arh., za izdavanje suglasnosti za obavljanje stručnih poslova prostornog uređenja, na temelju odredbe članka 8.a stavka 1. Zakona o prostornom uređenju ("Narodne novine", br. 30/94, 68/98, 61/00, 32/02 i 100/04), donosi

### RJEŠENJE

**I. ZAVOD ZA PROSTORNO PLANIRANJE d.d. - u iz Osijeka, Vijenac Paje Kolarića 5a, daje se suglasnost za obavljanje svih stručnih poslova prostornog uređenja: izrade svih prostornih planova i stručnih podloga za izdavanje lokacijskih dozvola.**

II. Pravna osoba iz točke I. izreke ovoga rješenja dužna je Ministarstvu zaštite okoliša, prostornog uređenja i graditeljstva dostaviti obavijest i dokumentaciju o naknadnoj promjeni uvjeta značajnih za davanje ove suglasnosti najkasnije u roku od 30 dana od dana nastanka promjene.

III. Suglasnost iz točke I. izreke ovoga rješenja oduzet će se ako pravna osoba prestane ispunjavati uvjete propisane za davanje suglasnosti ili ako stručne poslove prostornog uređenja obavlja protivno propisima koji uređuju prostorno uređenje.

### Obrazloženje

ZAVOD ZA PROSTORNO PLANIRANJE d.d. iz Osijeka, Vijenac Paje Kolarića 5a, podnio je ovom Ministarstvu zahtjev za davanje suglasnosti za obavljanje svih stručnih poslova prostornog uređenja: izrade svih prostornih planova i stručnih podloga za izdavanje lokacijskih dozvola.

Uz zahtjev je priložio sve dokaze propisane člankom 3. Pravilnika o davanju i oduzimanju suglasnosti za obavljanje stručnih poslova prostornog uređenja ("Narodne novine", br. 21/06 i br.53/06) i to za slijedeće zaposlenike:

- Zvonimir Tucaković, dipl.ing.arh., ovlaštenu arhitekt, br.ovl. 1161,
- Krunoslav Lipić, dipl.ing.arh., ovlaštenu arhitekt, br.ovl. 1160,
- Sandra Horvat, dipl.ing.arh., ovlaštenu arhitekt, br.ovl. 3036,
- Vanesa Bolf, dipl.ing.arh.,
- Vlado Sudar, dipl.ing.grad.,
- Ivica Bugarić, dipl.ing.grad.,
- Mirko Strahinić, dipl.ing.stroj.,

Uvidom u navedenu dokumentaciju utvrđeno je da podnositelj zahtjeva ispunjava sve uvjete za izdavanje zatražene suglasnosti, propisane odredbama članka 2. stavka 1. navedenog Pravilnika.

Slijedom izloženog, a na temelju odredbe članka 202. stavak 1. Zakona o općem upravnom postupku preuzetog Zakonom o preuzimanju Zakona o općem upravnom postupku u Republici Hrvatskoj ("Narodne novine", br. 53/91 i 103/96 - Presuda Ustavnog suda), riješeno je kao u točki I. izreke ovoga rješenja.

U točki II. izreke ovoga rješenja odlučeno je u skladu s člankom 7. stavkom 3. Pravilnika o davanju i oduzimanju suglasnosti za obavljanje stručnih poslova prostornog uređenja.

Upozorenje iz točke III. izreke ovoga rješenja u skladu je s člankom 8.a Zakona o prostornom uređenju.

Upravna pristojba u državnim biljezima u iznosu od 70 kn po TAR. br. 1. i 2. Tarife upravnih pristojbi Zakona o upravnim pristojbama ("Narodne novine", br. 8/96 i 110/04) naljepljena je na zahtjevu i poništena je.

#### UPUTA O PRAVNOM LIJEKU:

Ovo rješenje je konačno u upravnom postupku, te se protiv njega ne može izjaviti žalba, ali se može pokrenuti upravni spor pred Upravnim sudom Republike Hrvatske.

Upravni spor pokreće se tužbom koja se podnosi u roku od 30 dana od dana dostave ovog rješenja i predaje se neposredno ili preporučeno poštom Upravnom sudu Republike Hrvatske.



Dostaviti:

1. ZAVOD ZA PROSTORNO PLANIRANJE d.d., Osijek, Vijenac P. Kolarića 5a,
2. Evidencija suglasnosti, ovdje
3. Spis, ovdje



**REPUBLIKA HRVATSKA**  
HRVATSKA KOMORA ARHITEKATA  
I INŽENJERA U GRADITELJSTVU

Klasa: UP/I-350-07/91-01/ 756  
Urbroj: 314-01-99-1  
Zagreb, 21. rujna 1999.

Na temelju članaka 24. i 50. Zakona o Hrvatskoj komori arhitekata i inženjera u graditeljstvu (Narodne novine, broj 47/98), Odbor za upise razreda arhitekata, rješavajući po zahtjevu koji je podnio **LIPIC KRUNOSLAV**, dipl.ing.arh., Osijek, Ivana Zajca 2, za upis u Imenik ovlaštenih arhitekata, donio je sljedeće

**RJEŠENJE**

1. U **Imenik ovlaštenih arhitekata** upisuje se **LIPIC KRUNOSLAV**, (JMBG 2812955300019), dipl.ing.arh., Osijek, u stručni smjer **Ovlašteni arhitekt**, pod rednim brojem **1160**, s danom upisa **01.09.99**.
2. Upisom u **Imenik ovlaštenih arhitekata**, **LIPIC KRUNOSLAV**, dipl.ing.arh., Osijek, stječe pravo na uporabu strukovnog naziva "**Ovlašteni arhitekt**" i pravo na obavljanje poslova temeljem članka 25. Zakona o Hrvatskoj komori arhitekata i inženjera u graditeljstvu, a u svezi sa člankom 4. stavkom 1. Statuta Hrvatske komore arhitekata i inženjera u graditeljstvu, te ostala prava i dužnosti sukladno posebnim propisima.
3. Ovlaštenom arhitektu izdaje se "**arhitektonska iskaznica**" i stječe pravo na uporabu "**pečata**".

**Obrazloženje**

**LIPIC KRUNOSLAV**, dipl.ing.arh. podnio je Zahtjev za upisu Imenik ovlaštenih arhitekata.

Odbor za upise razreda arhitekata proveo je postupak u povodu dostavljenog Zahtjeva, te je temeljem članka 24. stavka 2. Zakona o Hrvatskoj komori arhitekata i inženjera u graditeljstvu (Narodne novine, broj 40/99), a u svezi sa člankom 5. stavkom 4. i člankom 18. Statuta Hrvatske komore arhitekata i inženjera u graditeljstvu (Narodne novine, broj 40/99), riješeno kao u izreci.

Upisom u Imenik ovlaštenih arhitekata imenovana stječe pravo na izradu i uporabu pečata, sukladno članku 35. Statuta Hrvatske komore arhitekata i inženjera u graditeljstvu i na izdavanje "arhitektonske iskaznice".

Na temelju članka 141. stavka 1. točke 1. Zakona o općem upravnom postupku (Narodne novine, broj 53/91), predmet je riješen po skraćenom postupku.

#### Pouka o pravnom lijeku

Protiv ovog Rješenja žalba nije dopuštena, ali se može pokrenuti upravni spor podnošenjem tužbe Upravnom sudu Republike Hrvatske, u roku 30 dana od dana primitka ovog Rješenja.



#### Dostaviti:

1. LIPIĆ KRUNOSLAV  
Osijek, Ivana Zajca 2  
uz povrat potvrde o izvršenoj dostavi
2. U Zbirku isprava Komore
3. Pismohrana Komore

**ZAVOD ZA PROSTORNO PLANIRANJE d.d. OSIJEK**

Na temelju Članka 40. stavka 1. Zakona o prostornom uređenju i gradnji (NN br. 76/07, 38/09, 55/11, 90/11, 50/12), direktor Zavoda donosi

**RJEŠENJE****O IMENOVANJU ODGOVORNOG VODITELJA NACRTA  
PRIJEDLOGA DOKUMENATA PROSTORNOG UREĐENJA**

I

Imenuje se Krunoslav Lipić, dipl.ing.arh. za Odgovornog voditelja Nacrta prijedloga Ciljanih Izmjena i dopuna Prostornog plana uređenja Općine Tompojevci.

II

Ovo Rješenje stupa na snagu danom donošenja.

Osijek, 28. prosinca 2013.

**ZAVOD ZA PROSTORNO PLANIRANJE**  
d. d.  
**O S I J E K**  
Vijenac Paje Kolarića 5a

Direktor:  
Krunoslav Lipić, dipl.ing.arh.